



*Schéma Directeur des Données de l'Ecologie, du  
Développement et de l'Aménagement Durables de Corse*

**Version 1**

# Sommaire

<b>1</b>	<b>Contexte</b>	<b>4</b>
1.1	Le Schéma Directeur des Données de l'Écologie, du Développement et de l'Aménagement Durable de Corse	4
1.2	Le périmètre des domaines	4
1.3	Le périmètre des acteurs	5
1.4	Le contexte réglementaire	6
1.5	Le périmètre fonctionnel	6
<b>2</b>	<b>Principes généraux de partage des données</b>	<b>7</b>
2.1	Non-intrusion	7
2.2	Architecture répartie et subsidiarité	7
2.3	Interopérabilité	7
2.4	Architecture fondée sur le Web	8
2.5	Unicité de la donnée	8
2.6	Métadonnées	9
<b>3</b>	<b>Modalités de diffusion de l'information</b>	<b>10</b>
3.1	Les ressources	10
3.1.1	Thématique Générale	10
3.1.2	Thématique Espèces et Milieux naturels	10
3.1.3	Thématique Eau	11
3.1.4	Thématique Mer	13
3.1.5	Thématique Risques Naturels	15
3.1.6	Thématique Risques Technologiques - Déchets	16
3.1.7	Thématique Habitat-Urbanisme-Logement	17
3.1.8	Thématique Transport	18
3.1.9	Thématique Energie	19
3.1.10	Thématique Agriculture et Forêt	19
3.1.11	Thématique Culture-Patrimoine	22
3.2	Synthèse des principales ressources	23
3.3	Données géomatiques	24
3.3.1	Inventaire des données par organisme partie prenante du Schéma	24
3.3.1.1	Direction Régionale de l'Environnement de l'Aménagement et du Logement de Corse	24
3.3.1.2	Direction Départementale des Territoires et de la Mer de Corse-du-Sud	25
3.3.1.3	Direction Départementale des Territoires et de la Mer de Haute-Corse	25
3.3.1.4	Office de l'Environnement de Corse	26
3.3.1.5	Office de Développement Agricole Rural de Corse	27
3.3.1.6	Office de l'Équipement Hydraulique de Corse	27
3.3.1.7	Direction Régionale de l'Office National des Forêts	27
3.3.1.8	Agence Régionale de la Santé de Corse	28
3.3.1.9	Direction Régionale des Affaires Culturelles de Corse	28
3.3.1.10	Direction Régionale de la Jeunesse des Sports et de la Cohésion Sociale de Corse	28
3.3.1.11	Direction Régionale du Bureau de Recherches Géologiques et Minières	28
3.3.1.12	Direction Régionale de l'Agriculture, de l'Alimentation et de la Forêt	29
3.3.1.13	SDIS Préfecture de la zone Sud – DPFM	29
3.3.1.14	Office National de l'Eau et des Milieux Aquatiques	30
3.3.1.15	Agence d'Aménagement d'Urbanisme et de l'Energie de Corse	30
3.3.1.16	Agence de l'eau Rhône-Méditerranée-Corse	30
3.3.2	Accès à d'autres données par géoservices	35
3.3.3	Catalogue de données	36

<b>4</b>	<b>Analyse des systèmes d'information</b>	<b>37</b>
<b>4.1</b>	<b>Cartographie des systèmes d'information par domaines</b>	<b>37</b>
4.1.1	Domaine Nature (milieux et espèces)	37
4.1.2	Domaine Eau (quantité et qualité)	38
4.1.3	Domaine Eaux Marines	39
4.1.4	Domaine Risques Naturels	40
4.1.5	Domaine Risques Technologiques et Déchets	41
4.1.6	Domaine Urbanisme-Logement	42
4.1.7	Domaine Transport	43
4.1.8	Domaine Énergie	44
4.1.9	Domaine Agriculture et Forêts	45
4.1.10	Domaine Culture et Patrimoine	46
<b>5</b>	<b>Annexes</b>	<b>47</b>
<b>6</b>	<b>Index</b>	<b>49</b>

# 1 Contexte

## 1.1 Le Schéma Directeur des Données de l'Écologie, du Développement et de l'Aménagement Durable de Corse

Ce document de référence en matière de planification des dispositifs de gestion des données informatisées relatives au développement durable s'inscrit dans le cadre de l'Observatoire du Développement Durable (ODD).

L'ODD est un dispositif conjoint de l'Etat et de la Collectivité Territoriale de Corse.

Il résulte de l'évolution en 2010 de l'Observatoire de l'Environnement créée en 1994 dans le cadre du IIIème Contrat de Plan par la DIREN et l'Office de l'Environnement de la Corse (OEC).

Il est animé par la DREAL et l'OEC.

L'élaboration du schéma est conduite par le comité technique système d'information de l'ODD et réalisée par la DREAL.

Pour cela des groupes de travail thématique de l'ODD ont été mobilisés et une plate forme collaborative mise en place (voir annexe 1 partie prenante).

Le schéma a également fait l'objet de travaux au sein des réunions du réseau SIG Etat regroupant DDTM 2A, DDTM 2B, DRAAF, DRAC, DREAL et ONF.

**Ce travail collaboratif a permis une analyse approfondie des différents systèmes d'information. Toutefois le schéma doit être plus considéré comme le résultat d'une large concertation au sein de l'ODD que comme une représentation exhaustive des systèmes d'information de l'ensemble des organismes mentionnés.**

Le SDDEDADC doit généraliser et faciliter l'usage de l'information géographique, en se plaçant dans le contexte de la directive INSPIRE qui crée une infrastructure européenne d'information géographique définie par les principes suivants :

- La collecte, la validation et la mise à jour des données doivent s'effectuer au niveau où elles s'opèrent avec le maximum d'efficacité ;
- Il doit être possible de combiner des informations géographiques cohérentes à partir de différentes sources à travers le territoire et de les partager avec de nombreux utilisateurs et applications ;
- L'information recueillie à un niveau doit pouvoir être partagée entre les différents niveaux: détaillée en vue de recherches approfondies et générale à des fins stratégiques ;
- L'information géographique nécessaire pour une bonne gouvernance à tous les niveaux doit être disponible en abondance dans des conditions qui n'en restreignent pas l'utilisation étendue ;
- Il doit être facile de trouver quelles sont les informations géographiques disponibles et adaptées aux besoins d'une application particulière et sous quelles conditions elles peuvent être obtenues et utilisées ;
- Les données géographiques doivent devenir faciles à comprendre et à interpréter du fait qu'elles peuvent être visualisées dans le contexte approprié de manière conviviale.

Le SDDEDADC s'attachera à garantir la mise en œuvre de ces principes.

## 1.2 Le périmètre des domaines

Le SDDEDADC couvre l'ensemble des thématiques suivantes :

- Milieux naturels ;
- Espèces ;
- Quantité et qualité des eaux superficielles et souterraines ;
- Eaux marines ;
- Risques naturels ;
- Déchets et Risques technologiques ;
- Pressions et pollutions ;
- Urbanisme, habitat et logement ;
- Transport ;
- Energie ;
- Agriculture et forêt ;
- Culture et Patrimoine.

## Observatoire du Développement Durable

### Comité Technique Système d'Information

Office de l'Environnement de Corse

DREAL

DRAAF

DDTM 2A, DDTM 2B

OEHC, ODARC, AAUE

ONF

agence de l'eau RMC, ADEME

DRAC, DIRM, DRJSCS

Agence Régionale de Santé de Corse

ONEMA, ONCFS

DDCSPP 2A, DDCSPP 2B

Conseil général 2A, Conseil général 2B

CBNC, CEN, AAMP, PNRC, BRGM, IFREMER, CRPF, SDIS 2A, SDIS 2B,  
Université de Corse, .....

## 1.4 Le contexte réglementaire

### Liste des principaux textes en vigueur concernant l'accès à l'information relative à l'environnement :

Source : <http://www.toutsurlenvironnement.fr/aarhus/quel-cadre-juridique-en-France>

- Convention sur l'accès à l'information, la participation du public au processus décisionnel et l'accès à la justice en matière d'environnement, dite Convention d'Aarhus, signée le 25 juin 1998 ;
- Directive 2003/4/CE du Parlement européen et du Conseil du 28 janvier 2003 concernant l'accès du public à l'information en matière d'environnement et abrogeant la directive 90/313/CEE du Conseil ;
- Loi constitutionnelle n° 2005-205 du 1er mars 2005 relative à la charte de l'environnement (art. 7) ;
- Loi n° 78-753 du 17 juillet 1978 portant diverses mesures d'amélioration des relations entre l'administration et le public et diverses dispositions d'ordre administratif, social et fiscal, modifiée en dernier lieu par l'ordonnance n° 2005-650 du 6 juin 2005 ;
- Décret n° 2005-1755 du 30 décembre 2005 relatif à la liberté d'accès aux documents administratifs et à la réutilisation des informations publiques, pris pour l'application de la loi n° 78-753 du 17 juillet 1978 ;
- Code de l'environnement : articles L. 124-1 à L. 124-8 (issus de la loi n° 2005-1319 du 26 octobre 2005 portant diverses dispositions d'adaptation au droit communautaire en matière d'environnement) et R. 124-1 à R. 124-5 (issus du décret n° 2006-578 du 22 mai 2006 relatif à l'information et à la participation du public en matière d'environnement).

### Textes concernant la directive INSPIRE :

Source: <http://inspire.ign.fr/>

- Directive 2007/2/CE du Parlement européen et du Conseil du 14 mars 2007 établissant une infrastructure d'information géographique dans la Communauté européenne (INSPIRE)
- Ordonnance n° 2010-1232 du 21 Octobre 2010 portant sur diverses dispositions d'adaptation au droit de l'Union Européenne en matière d'environnement – Article 1 relatif à l'information géographique
- Code de l'environnement articles L.127-1 à 127-10 et R. 127-10 concerne la directive Inspire et l'obligation de mettre en place en Europe une « infrastructure d'information géographique ».

### Textes généraux :

- Directive européenne 2013/37 du 26 juin 2013 modifiant la directive 2003/98 du 17 novembre 2003 concernant la réutilisation des informations du secteur public ;
- Loi n° 78-17 du 6 janvier 1978 relative à l'informatique, aux fichiers et aux libertés ;
- Loi n° 79-18 du 3 janvier 1979 sur les archives ;
- Loi n° 2000-321 du 12 avril 2000 modifiée relative aux droits des citoyens dans leurs relations avec les administrations (modifie notamment la loi n° 78-17 et le code pénal. « Une commission dite « Commission d'accès aux documents administratifs » (Cada) est chargée de veiller au respect de la liberté de l'accès aux documents administratifs et aux archives publiques ;
- Décret n° 2005-1755 du 30 décembre 2005 relatif à la liberté d'accès aux documents administratifs et à la réutilisation des informations publiques, pris pour application de la loi n° 78-753 du 17 juillet 1978 (Prévoit qu'un grand nombre d'autorités publiques désignent une personne responsable de l'accès aux documents administratifs et des questions relatives à la réutilisation des informations publiques ; dans tous les cas, une autorité publique doit désigner officiellement une personne responsable de l'accès à l'information en matière d'environnement.) ;
- Décret n° 2011-194 du 21 février 2011 portant création d'une mission « Etalab » chargée de la création d'un portail unique interministériel des données publiques ;
- Décret n° 2011-577 du 26 mai 2011 relatif à la réutilisation des informations publiques détenues par l'Etat et ses établissements publics administratifs ;
- Le Schéma Directeur des Données de l'Ecologie, du Développement et de l'Aménagement Durable de Corse sera par ailleurs conforme aux circulaires de 26/03/2002 et 23/12/2004 qui instaurent et définissent les modalités de mise en œuvre des Schémas Directeurs de Données sur l'eau au niveau de chaque bassin et aux préconisations du Système d'Information de la Nature et des Paysages élaboré par le ministère de l'environnement. A ce titre, il intégrera les principes définis par le Livre vert du Système d'Information sur l'Eau.

## 1.5 Le périmètre fonctionnel

Le SDDDEDADC doit permettre :

- D'établir les modalités de partage des données entre les partenaires de l'Observatoire du Développement Durable (Partie 2) ;
- De définir les modalités de diffusion de l'information détenue par les partenaires auprès du public et entre les organismes (Partie 3) ;

- D'analyser de façon générale pour chacun des domaines l'ensemble du cycle de la donnée et de proposer un schéma d'organisation (Partie 4) présentant :
  - La production,
  - La collecte,
  - La conservation (bancairisation),
  - L'accès,
  - La valorisation.

## 2 Principes généraux de partage des données

### 2.1 Non-intrusion

**Le SDDEDADC prendra en compte l'hétérogénéité des systèmes informatiques des différents acteurs.**

Les partenaires ne doivent pas être contraints de remettre en cause leurs choix techniques ni à installer des composants qui devraient se substituer aux dispositifs existants, notamment aux bases de données.

L'interface entre le système d'information du partenaire et l'infrastructure commune mis en place au sein de l'ODD (Atlas-Catalogue) devra être précisément décrite.

### 2.2 Architecture répartie et subsidiarité

Le SDDEDADC permet de décrire l'architecture d'un Système d'Information relatif aux données de l'Aménagement et du Développement Durable en Corse.

Cette architecture repose sur les architectures propres à chacun des partenaires.

**Il n'est pas envisagé de transférer sur l'infrastructure commune de l'ODD des processus qui sont ou qui doivent être assurés par les infrastructures des partenaires.**

Au contraire, il s'agit d'appliquer un principe de subsidiarité et de proportionnalité :

- Des dispositifs communs sont mis en œuvre seulement si leur partage améliore l'efficacité du système d'information ou s'il est logiquement nécessaire;
- Les partenaires doivent compléter leurs infrastructures pour s'intégrer dans l'architecture commune seulement dans le but de réaliser des processus métier partagés et de façon proportionnée à cet objectif.

Chacun des partenaires dispose évidemment de son propre système d'information, dont seul un sous-ensemble participe à l'architecture commune et peut être vu comme un sous-système de celle-ci.

Le SDDEDADC doit définir précisément, dans sa « partie 4 », comment ces sous systèmes interagissent entre eux et avec l'infrastructure commune en s'appuyant sur l'organisation partenariale et sur des mécanismes d'interopérabilité.

**En outre, l'utilisation par les partenaires des éléments communs doit permettre une meilleure qualité de service globale, mais ne doit pas avoir un caractère obligatoire.**

Par exemple, si l'infrastructure commune facilite l'accès aux données d'un partenaire à partir de sites web qui lui sont externes, elle ne doit évidemment pas empêcher ce partenaire de publier ses données sur son propre site web : l'enregistrement des services des partenaires dans un catalogue commun de métadonnées ne doit pas remettre en cause la fourniture locale de ces services.

### 2.3 Interopérabilité

L'interopérabilité désigne la capacité que présentent plusieurs systèmes, qu'ils soient identiques ou radicalement différents, de communiquer sans ambiguïté et d'opérer ensemble.

**Le cadre multilatéral du SDDEDADC doit permettre de rechercher l'interopérabilité en adoptant des règles qui recueillent le consensus le plus large possible.**

Dans le cadre d'un système d'information l'interopérabilité doit être prise en compte à deux niveaux :

#### *a) Au niveau sémantique*

L'interopérabilité sémantique assure la cohérence conceptuelle (compréhension commune des objets, de leurs relations et de leur comportement) et référentielle (système commun d'identification) des données.

Ce niveau sémantique repose sur des dictionnaires de données communs ( le SANDRE constitue le dictionnaire commun des données sur l'eau en France ) ou des listes de référence ( le code ISO 3166 des pays, les codes INSEE des zones administratives, le code SIRET des entreprises, le code BSS des points d'eau, etc.).

L'ensemble des documents spécifiant l'interopérabilité sémantique constitue, par définition, le référentiel du système d'information.

Il est impératif de veiller à une interopérabilité sémantique dans un cadre plus large, notamment pour assurer le rapportage de la directive INSPIRE.

#### *b) Au niveau technique*

L'interopérabilité technique repose sur des protocoles et des formats de représentation communs.

L'interopérabilité technique doit permettre aux sous-systèmes de réaliser l'interopérabilité sémantique indépendamment de la façon qu'a chacun d'entre eux de représenter l'information.

Contrairement à l'interopérabilité sémantique, qui est propre au niveau « métier », l'interopérabilité technique des processus de gestion de données repose sur les normes usuelles des technologies de l'information, relatives à la représentation de l'information (par exemple PNG, XML ou les formats de compression) aux protocoles d'interaction (par exemple HTTP, SMTP ou SOAP).

L'interopérabilité technique est indépendante de l'interopérabilité sémantique: celle-ci doit être préservée même si les formats et les protocoles évoluent. Les cycles de vie de ces deux interopérabilités sont indépendants.

Seules des normes ouvertes peuvent assurer la pérennité de l'information, malgré une hétérogénéité technique inévitable.

Une interopérabilité durable ne peut pas être obtenue par le choix imposé d'un outil technique commun aux différents systèmes. C'est seulement par le choix et le strict respect de normes communes et ouvertes que l'interopérabilité technique peut être atteinte et préservée.

## **2.4 Architecture fondée sur le Web**

**Le Web et ses protocoles, y compris pour l'information cartographique (géoservices), sera à la base de l'interopérabilité présente dans le système d'information du SDDDEDADC.**

L'emploi de protocoles communs (TCP/ IP), d'un système d'identification des ressources éprouvé (adresses IP, noms de domaine, numéros de ports, etc.) et l'addition récente des services web garantissent l'interopérabilité des solutions techniques reposant sur l'Internet.

Cependant, l'utilisation du Web ne suffit pas à assurer l'interopérabilité s'il est seulement vu comme une facilité, notamment en tant qu'interface universelle; c'est ainsi que le recours à des sites web fortement couplés aux sources de données ne tire aucun bénéfice de l'architecture du Web.

Le SDDDEDADC privilégiera au contraire des solutions basées sur des « portails de services » qui assureront un couplage faible entre les sources de données et les sites web par l'intermédiaire de services web.

Les géoservices devront être conformes aux normes WMS, WFS, WCS, KML pour garantir le principe d'interopérabilité.

Par leur utilisation à partir d'applications SIG libres ou propriétaires ces géoservices permettent de faciliter l'accès du public à la donnée.

## **2.5 Unicité de la donnée**

Depuis sa création, une même donnée peut être stockée physiquement en plusieurs lieux et sa valeur peut subir diverses transformations (validation, normalisation, etc.), avant et même après sa publication. En outre, un producteur de données peut avoir à fournir ses données à plusieurs utilisateurs différents qui vont à leur tour les stocker pour leurs propres usages, les traiter et éventuellement les publier.

**Pour autant la réplication de la donnée doit être évitée.**

Pour cela le SDDDEDADC identifiera dans sa « partie 3 » un point d'entrée de référence qui constituera la source de données unique.

Ce point d'entrée pourra être installé au niveau local, national et/ou global.

A partir de cette référence, qui garantira l'unicité de la donnée publiée, plusieurs niveaux de publication pourront être requis pour satisfaire les besoins à la fois du public et des autres acteurs.

Ce schéma, qui a pour but d'éviter une réplication incontrôlée de la donnée, n'interdit pas :

- Une réplication d'une donnée explicitement datée (Exemple : occupation du sol issue d'une couverture satellite, résultats d'analyses d'eau pour une année donnée, ...);
- Une réplication contrôlée (synchronisation de bases de données, caches), souhaitable pour des raisons de performance ou de sécurité: ce type de réplication doit rester invisible pour l'utilisateur.

Lorsque la duplication des données est inévitable ; l'emploi systématique de métadonnées, en particulier en matière de données géomatiques, assurera la traçabilité.



## 2.6 Métadonnées

**L'emploi des métadonnées permet la recherche, la localisation et la qualification des données.**

Les données et les services, doivent d'abord pouvoir être localisés. La recherche des données implique qu'il existe une description accessible des ressources et de leurs fonctionnalités: cette description formelle est une métadonnée. Dans le cas des services, cette métadonnée donne les informations nécessaires à la découverte et l'utilisation du service (notamment sa localisation, les opérations proposées et les paramètres qui doivent être utilisés).

Dans le cas des données, elle permet d'identifier les jeux de données disponibles et leurs caractéristiques (notamment leur origine et leur niveau de validation).

Les métadonnées doivent être accessibles à travers des catalogues publics.

**Le SDDADADC intégrera les catalogues de métadonnées comme outils centraux du système d'information partagé.**

### 3 Modalités de diffusion de l'information

Cette partie s'attachera à décrire les applications, les bases de données et les sites accessibles par l'internet (1) afin d'apporter une connaissance des ressources disponibles.

Puis plus spécifiquement les données géomatiques que les organismes s'engagent à rendre accessible seront décrites (2).

#### 3.1 Les ressources

##### 3.1.1 Thématique Générale

Nom	Organisme(s)	Objet	Contexte de diffusion
Géoportail	IGN	Site du Géoportail : le portail des territoires et des citoyens : <a href="http://www.geoportail.gouv.fr/accueil">http://www.geoportail.gouv.fr/accueil</a>	Internet
Toutsurlenvironnement	MEDDE	Le portail des informations environnementales des services publics : <a href="http://www.toutsurlenvironnement.fr/">http://www.toutsurlenvironnement.fr/</a>	Internet
Observatoire des Territoires	DATAR	Portail de l'information territorialisée dans un cadre interministériel autour enjeux des politiques publiques d'aménagement et de développement des territoires. <a href="http://www.datar.gouv.fr/observatoire-des-territoires/fr/node">http://www.datar.gouv.fr/observatoire-des-territoires/fr/node</a>	Internet
EIDER	MEDDE	Rassemble les principales informations statistiques concernant l'environnement, le logement, les transports et l'énergie dans les régions et les départements. <a href="http://www.statistiques.developpement-durable.gouv.fr/donnees-ligne/t/eider.html">http://www.statistiques.developpement-durable.gouv.fr/donnees-ligne/t/eider.html</a>	Internet
Geoidd	MEDDE	Outil de visualisation statistique qui permet de cartographier des indicateurs relevant de différents domaines du développement durable : <a href="http://www.statistiques.developpement-durable.gouv.fr/cartographie/ar/cartographie-interactive-geoidd-france.html">http://www.statistiques.developpement-durable.gouv.fr/cartographie/ar/cartographie-interactive-geoidd-france.html</a>	Internet
Indicateurs Profil	DREAL dans le cadre de l'ODD	Application de suivi des indicateurs du Profils Environnemental de la Corse <a href="http://observatoire-v.ac-corse.fr/indicateurs/">http://observatoire-v.ac-corse.fr/indicateurs/</a>	Internet
Catalogage et Atlas cartographique	DREAL dans le cadre de l'ODD	Edition cartographique dynamique et catalogage des données <a href="http://observatoire-v.ac-corse.fr/CatalogAtlas">http://observatoire-v.ac-corse.fr/CatalogAtlas</a>	Internet

##### 3.1.2 Thématique Espèces et Milieux naturels

Nom	Organisme(s)	Objet	Contexte de diffusion
SINP	MEDDE	Le système d'information sur la nature et les paysages et l'observatoire nationale de la biodiversité : <a href="http://www.naturefrance.fr/">http://www.naturefrance.fr/</a>	Internet
OGREVA	DREAL	Recensement géographique des observations naturalistes d'espèces végétales et animales <a href="http://195.221.141.2/OGREVA/">http://195.221.141.2/OGREVA/</a> <a href="http://195.221.141.2/OGREVA_ATLAS/">http://195.221.141.2/OGREVA_ATLAS/</a>	Internet / Extranet
Natura 2000	MNHN/INPN DREAL	Gestion des formulaires standard de données Natura 2000 <a href="http://inpn.mnhn.fr/site/natura2000/recherche">http://inpn.mnhn.fr/site/natura2000/recherche</a>	Internet
ZNIEFF	MNHN/INPN DREAL	Base de données nationale des données ZNIEFF <a href="http://inpn.mnhn.fr/zone/znieff/recherche">http://inpn.mnhn.fr/zone/znieff/recherche</a>	Internet
ECITES	DREAL	Base de données réglementaire relative à la convention de Washington relative au commerce international des espèces de faune et de flore sauvage	Internet

		menacées d'extinction Site de demande de permis et de certificat <a href="http://cites.application.developpement-durable.gouv.fr/">http://cites.application.developpement-durable.gouv.fr/</a>	
ABC	MNHN/DREAL/CBNC- via le CPIE Centre Corse	Atlas de la Biodiversité Communale Atlas à l'échelle communale ou intercommunale établi à partir d'un inventaire précis et cartographié des habitats, de la faune et de la flore et avec l'appui d'une équipe d'experts pluridisciplinaires.	
INPN	MNHN/INPN	Base de données nationale de centralisation des données naturalistes <a href="http://inpn.mnhn.fr/">http://inpn.mnhn.fr/</a>	Internet
TAXREF	MNHN/INPN	Référentiel taxonomique du Muséum National d'Histoire naturelles <a href="http://inpn.mnhn.fr/">http://inpn.mnhn.fr/</a>	Internet
IMAGE	ONEMA	Recensement comptage poissons ( cf thématique « Eau » ) <a href="http://www.image.eaufrance.fr/">http://www.image.eaufrance.fr/</a>	Internet
BDN	ONF	Recensement géographique des observations naturalistes dans les forêts soumises au régime forestier	Interne
MEDWED	CBNC	Base de données relative aux zones humides	Interne
Insectes	OEC / OCIC	Base de données insectes	Interne
Chloris	CBN CBNC	Base d'observation flore du conservatoire botanique	Interne
Serena	RNF	Logiciel de gestion de données naturalistes utilisée par les réserves naturelles	Interne
VisioLittoral	CdL	Base de données naturaliste du Conservatoire du Littoral <a href="http://www.visiolittoral.fr/">http://www.visiolittoral.fr/</a>	Internet
FNAT/ interface WNAT2	CEN	Base de données naturaliste du Conservatoire des Espaces Naturels <a href="http://www.wnat.fr/">http://www.wnat.fr/</a>	Internet
BD PNRC	PNRC	Base de données naturaliste du Parc Naturel Régional de Corse (mouflons, rapaces, cerfs) (En cours de structuration)	Interne
BD GCC	Groupe Chiroptères	Recensement géographique des observations de chiroptères	Interne
BD Invertébrés Aquatiques	Université de Corse - Laboratoire hydrobiologie	Base de données des invertébrés aquatiques	Interne
BD Orchidées	Association Cyrno- Méditerranéenne d'Orchidologie (ACMO)	Recensement géographique des observations d'orchidées	Interne
BD Invertébrés	Société Française d'Odonatologie (SFO)	Base de donnée invertébrés	Interne

### 3.1.3 Thématique Eau

Nom	Organisme(s)	Objet	Contexte de diffusion
<b>Données Générales</b>			
WISE	Agence européenne pour l'environnement	Système Européen d'Information sur l'Eau <a href="http://water.europa.eu/fr/welcome">http://water.europa.eu/fr/welcome</a>	Internet
Rapportage	OIEau	Le site rapportage.eaufrance.fr a pour objectif de mettre à disposition de tous les rapports de la France sur la mise en œuvre des directives concernant l'eau <a href="http://www.rapportage.eaufrance.fr/">http://www.rapportage.eaufrance.fr/</a>	Internet
Surveillance	ONEMA	Ce site a pour but de rendre compte des programmes de surveillance des bassins <a href="http://www.surveillance.eaufrance.fr/">http://www.surveillance.eaufrance.fr/</a>	Internet
Portail du SIE	ONEMA	Portail national des données sur l'eau, point d'entrée du Système d'Information sur l'Eau (SIE)	Internet

		<a href="http://www.eaufrance.fr/">http://www.eaufrance.fr/</a>	
Data eau france	ONEMA	site offre un accès libre aux données sur l'eau, les milieux aquatiques et leurs usages <a href="http://www.data.eaufrance.fr/">http://www.data.eaufrance.fr/</a>	Internet
SANDRE	ONEMA	Le service d'Administration Nationale des Données et Référentiels sur l'Eau <a href="http://www.sandre.eaufrance.fr/">http://www.sandre.eaufrance.fr/</a>	Internet
Base SEEE	ONEMA	Système d'Evaluation de l'Etat des eaux (en cours de développement) <a href="http://seee.eaufrance.fr">http://seee.eaufrance.fr</a>	Internet
GEST'EAU	OIEau	Site d'information sur les documents de planification (SDAGE, SAGE) <a href="http://www.gesteau.eaufrance.fr/">http://www.gesteau.eaufrance.fr/</a>	Internet
LANCELEAU	MAAF	Portail domaine de l'eau (Point d'accès unique aux applications)	Internet
Portail de l'eau du bassin Corse	Agence de l'eau	Portail des données sur l'eau du bassin de Corse regroupant les services de l'Etat et organismes publics producteurs et détenteurs d'informations sur l'eau et les milieux aquatiques de la région Corse. Il constitue un maillon du Système national d'information sur l'eau <a href="http://www.corse.eaufrance.fr/">http://www.corse.eaufrance.fr/</a>	Internet
Zones humides	ONEMA	Ce site présente les zones humides et dresse un panorama des fonctions, des menaces et de la réglementation qui s'y applique <a href="http://www.zones-humides.eaufrance.fr/">http://www.zones-humides.eaufrance.fr/</a>	Internet
Economie	ONEMA	Le site Economie identifie les études et sources des données portant sur les aspects économiques de la gestion et des usages de l'eau en France. <a href="http://www.economie.eaufrance.fr/">http://www.economie.eaufrance.fr/</a>	Internet
Documentation	OIEau	Le portail documentaire donne accès aux documents techniques sur l'eau et les milieux aquatiques <a href="http://www.documentation.eaufrance.fr/">http://www.documentation.eaufrance.fr/</a>	Internet
DISC'EAU	ONEMA	Catalogue des dispositifs de collecte des données sur l'eau <a href="http://www.sandre.eaufrance.fr/disceau">http://www.sandre.eaufrance.fr/disceau</a>	Internet
<b>Quantité</b>			
Banque Hydro	SCHAPI DREAL Services de prévision des crues DDTM agence de l'eau EDF Organismes de recherche	Base de donnée des mesures de hauteur d'eau (à pas de temps variable) en provenance des stations de mesure implantées sur les cours d'eau français permettant un accès aux données signalétiques des stations (finalité, localisation précise, qualité des mesures, historique, données disponibles...) <a href="http://www.hydro.eaufrance.fr/">http://www.hydro.eaufrance.fr/</a>	Internet Extranet
BNPE	BRGM	La Banque Nationale des Prélèvements quantitatifs en Eau collecte les volumes d'eau prélevés pour l'intégralité des usages <a href="http://bnpe.brgm.fr/">http://bnpe.brgm.fr/</a>	Internet Extranet
OASIS	ONEMA	Outil métier de BNPE	Interne
ADES	BRGM	Banque nationale d'Accès aux Données sur les Eaux Souterraines qui rassemble des données quantitatives et qualitatives relatives aux eaux souterraines <a href="http://www.ades.eaufrance.fr/">http://www.ades.eaufrance.fr/</a>	Internet
Publithèque	Météo France	Entrepôt de données météorologiques de météo France <a href="http://publithèque.meteo.fr/okapi/accueil/okapiWebPubli/">http://publithèque.meteo.fr/okapi/accueil/okapiWebPubli/</a>	Internet Extranet
CASTOR	MAAF	Outil décisionnel basé sur les données de Cascade (tableaux de bord, cartes et histogrammes)	Interne
DOMINEAU	MAAF	Données administratives sortie de l'application CASCADE	Interne
ONDE	ONEMA	Données du réseau de suivi mensuel des étiages (Observatoire National des Etiages)	Interne

SISPEA	ONEMA DDTM	Données de synthèse du Système d'Information sur les Services Publics d'Eau et d'Assainissement (SISPEA) par service et par ouvrage, dans le cadre de l'Observatoire des services d'eau et d'assainissement <a href="http://www.services.eaufrance.fr/">http://www.services.eaufrance.fr/</a>	Internet
VERS'EAU	MEDDE (DEB)	Echange de données des applications relatives à l'eau	
PROPLUVIA	MEDDE MAAF	Base de données des arrêtés de restriction d'eau <a href="http://propluvia.developpement-durable.gouv.fr/">http://propluvia.developpement-durable.gouv.fr/</a>	Internet Extranet
Hydrokit	DREAL	Application informatique de cartographie et d'analyse hydrologique de bassins versants	interne
SHYPRE	DREAL	Application informatique de simulation d'hydrogrammes pour la prédétermination	Interne
HYDRAS	DREAL	Base de données et logiciel d'interrogation des stations hydrométriques	Interne
SIRCADE	DREAL	Base de données et logiciel d'interrogation des stations hydrométriques	Interne
GESTAT	DREAL	Base de données et logiciel d'interrogation des stations hydrométriques	Interne
BAREME	DREAL	Logiciel de traçage des courbes de tarage, traitement des jaugeages	Interne
RECUP	DREAL	Logiciel d'intégration des données de jaugeage	Interne
DP		Logiciel de conversion des données hydrométriques	Interne
LOIEAUII	DREAL	Logiciel de calcul de débit de référence	Interne
<b>Qualité</b>			
Portail d'information assainissement communal	MEDDE ONEMA Agences de l'eau DDTM	Portail national d'accès aux données relatives à l'assainissement collectif, non-collectif et pluvial <a href="http://www.assainissement.developpement-durable.gouv.fr/">http://www.assainissement.developpement-durable.gouv.fr/</a>	Internet
ROSEAU	DREAL DDTM	Base nationale des données assainissement (outil police de l'eau)	Interne
AUTOSTEP	DDTM	Logiciel de gestion de la base départementale des données d'auto surveillance (outil police de l'eau)	Interne
MESURESTEP	Exploitants STEP	Logiciel de gestion des données d'auto surveillance (outil exploitant d'ouvrage)	Interne
VERSEAU	Agence de l'eau DDTM	Dépôt des données d'auto surveillance pour alimenter ROSEAU et AUTOSTEP pour les Services chargés de la Police de l'Eau et les Agences de l'Eau	Interne
SISE baignade	ARS	Qualité des eaux de baignades, <a href="http://baignades.sante.gouv.fr/baignades/homeMap.do">http://baignades.sante.gouv.fr/baignades/homeMap.do</a>	Internet
NAIADES	INERIS OIEau	Banque nationale de données sur la qualité des eaux de surface continentales <a href="http://naiades-homol.aesn.fr/">http://naiades-homol.aesn.fr/</a>	Extranet
Pollutions	ONEMA	Le site « Pollutions » a pour objectif de présenter les données sur les pollutions des milieux aquatiques <a href="http://www.pollutions.eaufrance.fr/">http://www.pollutions.eaufrance.fr/</a>	Internet
SILLAGE	MEDDM MAAP	Gestion des épandages	Interne
<b>Police de l'eau</b>			
GEOBS	ONEMA	Référentiel des obstacles à l'écoulement <a href="http://geobs.brgm.fr/">http://geobs.brgm.fr/</a>	Internet
OSPC	DDTM ONEMA	Base de données de suivi des plans de contrôles police de l'eau	Interne
CASCADE	MEDDE	Gestion de la police de l'eau (Instruction, contrôles, données administratives)	Interne

### 3.1.4 Thématique Mer

Nom	Organisme(s)	Objet	Contexte de diffusion
SEXTANT	IFREMER	Infrastructure de données géographiques marine et littorales. <a href="http://www.ifremer.fr/sextant/">http://www.ifremer.fr/sextant/</a>	Internet
Base WISE	Agence Européenne de	Cf thématique « Eau »	

Marine	l'Environnement		
ENVLIT	IFREMER	Page dédiée à la Corse du site de l'environnement littoral. <a href="http://envlit.ifremer.fr/region/corse">http://envlit.ifremer.fr/region/corse</a>	Internet
REBENT	IFREMER	Les objectifs du réseau benthique (REBENT) met en forme les données relatives aux habitats côtiers et au suivi de la biodiversité faunistique et floristiques. <a href="http://www.rebent.org">http://www.rebent.org</a>	Internet
REMORA	IFREMER	Réseau de suivi chaque année de la survie, la croissance et la qualité des huîtres creuses	
ROCCH	IFREMER	Réseau d'observation de la contamination chimique du littoral. Cette surveillance sanitaire concerne trois métaux (cadmium, plomb et le mercure).	
REPHY	IFREMER	Réseau d'observation concernant l'ensemble des espèces phytoplanctoniques et le réseau de surveillance des phycotoxines se rapportant aux espèces produisant des toxines dangereuses pour le consommateur de coquillages	
REMI	IFREMER	Réseau de Contrôle microbiologique des zones de production conchylicole. Il comprend un dispositif de surveillance et un dispositif d'alerte.	
Zones conchylicoles	OIEau	L'Atlas des zones conchylicoles françaises présente les zones conchylicoles et leur classement sanitaire <a href="http://www.zones-conchylicoles.eaufrance.fr/">http://www.zones-conchylicoles.eaufrance.fr/</a>	
IGA	IFREMER	Impact des Grands Aménagements.	
RSL	IFREMER	Réseau Suivi Lagunaire.	
QUADRIGE 2	IFREMER	Base de données de la surveillance des eaux du littoral. <a href="http://www.quadrige.eaufrance.fr/">http://www.quadrige.eaufrance.fr/</a>	Internet
SURVAL	IFREMER	Portail cartographique de diffusion des données QUADRIGE2 <a href="http://www.ifremer.fr/surval2/">http://www.ifremer.fr/surval2/</a>	Internet
Géolittoral	MEDDE	Portail dédié au littoral <a href="http://www.geolittoral.developpement-durable.gouv.fr/">http://www.geolittoral.developpement-durable.gouv.fr/</a>	Internet
ONML	MEDDE IFREMER AAMP	Observatoire national de la mer et du littoral <a href="http://www.onml.fr/accueil/">http://www.onml.fr/accueil/</a>	Internet
Réseaux biologie DCE	Agence de l'eau	Réseaux biologie de la Directive Cadre sur l'Eau <a href="http://www.corse.eaufrance.fr/">http://www.corse.eaufrance.fr/</a>	Internet
TEMPO SURFSTAT RECOR	Agence de l'eau	Réseaux complémentaires sur la posidonie : TEMPO (vitalité de l'herbier), SURFSTAT (analyses surfaciques des habitats marins), RECOR (peuplement coralligène) <a href="http://www.observatoire-mer.fr/">http://www.observatoire-mer.fr/</a>	Internet
MEDBENTH	IFREMER Agence de l'eau	Bancarisation des données et Système d'Information Géographique sur les biocénoses benthiques à l'échelle de la façade méditerranéenne intégrée dans la base de donnée SEXTANT	
MEDOBS-SUB	Atelier Bleu – CPIE Côte Provençale	Observatoire Méditerranéen des paysages sous-marins <a href="http://ecorem.fr/medobs-sub">http://ecorem.fr/medobs-sub</a>	Internet
REMTOX	Agence de l'eau	Réseau d'évaluation de la toxicité des sédiments, radioéléments sur eau, présence de microplastiques	Internet
MEDOBS	observatoire aérien de la méditerranée Agence de l'eau	Pressions des usages en mer, macro déchets, hydrocarbures, par photos et images aériennes <a href="http://www.medobs.fr/">http://www.medobs.fr/</a>	Internet
Qualité Eaux Baignades	Ministère des Affaires Sociales et de la Santé	Portail de la qualité des eaux de baignade mis en œuvre par le Ministère des Affaires Sociales et de la Santé <a href="http://baignades.santé.gouv.fr/">http://baignades.santé.gouv.fr/</a>	Internet
Cartomer	Agence des Aires Marines Protégées	Plate forme cartographique des données marines mise en œuvre par l'Agence des Aires Marines	Internet

		Protégées <a href="http://cartographie.aires-marines.fr/">http://cartographie.aires-marines.fr/</a>	
Base S3E	ONEMA	Cf thématique « Eau »	
Portail EDMONet	Réseau EMODNet Pour la France : IFREMER SHOM	Portail des données biologiques, chimiques, hydrographiques et géologiques diffusées dans le cadre du réseau EMODNEet (European Marine Observation and Data Network) d'observation du milieu marin <a href="http://www.emodnet-biology.eu/">http://www.emodnet-biology.eu/</a> <a href="http://www.emodnet-chemistry.eu/">http://www.emodnet-chemistry.eu/</a> <a href="http://www.emodnet-hydrography.eu/">http://www.emodnet-hydrography.eu/</a> <a href="http://www.emodnet-geology.eu/">http://www.emodnet-geology.eu/</a>	Internet

### 3.1.5 Thématique Risques Naturels

Nom	Organisme(s)	Objet	Contexte de diffusion
PROMETHEE	Préfecture zone de défense et de sécurité Sud SDIS DDTM ONF Gendarmerie Police	Base de données officielle pour les incendies de forêts dans la zone méditerranéenne française mise en œuvre par la préfecture de zone de défense et de sécurité Sud et alimentée par les services qui concourent à la prévention et la lutte (SDIS, DDTM, ONF, gendarmerie, police) <a href="http://www.promethee.com/">http://www.promethee.com/</a>	Internet
BDD Incendies Nationale	MAAF	BDD nationale et non zonale (PROMETHEE) <a href="http://bdiff.ifn.fr/">http://bdiff.ifn.fr/</a>	Internet (non ouvert au public pour le moment)
PPFENI	PREFECTURE CORSE	Cartographie du risque d'incendies <a href="http://corse.pref.gouv.fr/">http://corse.pref.gouv.fr/</a>	Internet
Info terre	BRGM	Portail géomatique d'accès aux données géoscientifiques (cartes géologiques, Banque de données du Sous-Sol, cartes des risques naturels et industriels, données sur les eaux souterraines...) <a href="http://infoterre.brgm.fr/">http://infoterre.brgm.fr/</a>	Internet
SIS France	BRGM EDF IRSN	Base de données de la sismicité historique de la France gérée par le BRGM en partenariat avec EDF et l'Institut de Radioprotection et de Sureté Nucléaire <a href="http://www.sisfrance.net/">http://www.sisfrance.net/</a>	Internet
BD Mouvement de terrain	BRGM MEDDE IFSTTAR SRTM	Base de Données Nationale Mouvements de Terrain (Glissements, chutes, éboulements, effondrements, coulées, érosions) gérée par le BRGM en partenariat avec le MEDDE, l'Institut Français des Sciences et Technologies des Transports, de l'Aménagement et des Réseaux et le Service de Restauration des Terrains en Montagne <a href="http://www.bdmvt.net/">http://www.bdmvt.net/</a>	Internet
Néopal	BRGM	Base de données recensant les arguments géologiques de déformations plus récentes que deux millions d'années (indices néotectoniques) en France gérée par le BRGM <a href="http://www.neopal.net/">http://www.neopal.net/</a>	Internet
BD cavité	BRGM FFS IFSTTAR	Banque de données nationale des Cavités souterraines abandonnées en France métropolitaine « hors mines » gérée par le BRGM en partenariat avec la Fédération Française de Spéléologie, l'Institut Français des Sciences et Technologies des Transports, de l'Aménagement et des Réseaux. <a href="http://www.bdcavite.net/">http://www.bdcavite.net/</a>	Internet
Prim.net	MEDDE	Portail d'informations relatives aux risques naturels et technologiques mise en œuvre par le MEDDE. <a href="http://www.prim.net/">http://www.prim.net/</a>	Internet
Vigicrues	MEDDE	Portail d'information sur la vigilance crue. <a href="http://www.vigicrues.gouv.fr/">http://www.vigicrues.gouv.fr/</a>	Internet

GASPAR	MEDDE DDTM	Application de Gestion Assistée des Procédures Administratives relatives aux Risques (naturels et technologiques) mise en œuvre par le MEDDE réunissant des informations sur les documents d'information préventive ou à portée réglementaire et mise à jour directement par les services instructeurs départementaux. <a href="http://macommune.prim.net/gaspar/">http://macommune.prim.net/gaspar/</a>	Internet
Cartorisque	DDTM	Portail cartographique de publication de l'ensemble des cartes des risques naturels et technologiques majeurs alimenté par les services déconcentrés. <a href="http://cartorisque.prim.net/">http://cartorisque.prim.net/</a>	Internet (va être remplacé par Géorisques)
BD DICRIM	MEDDE	Portail "Document d'Information Communal sur les Risques Majeurs" mise en œuvre par le MEDDE. <a href="http://www.bd-dicrim.fr/">http://www.bd-dicrim.fr/</a>	Internet
BDHI	MEDDE DDTM	Base de Données Historiques sur les Inondations mise en œuvre par le MEDDE et renseignée par les DDTM (en cours de développement). <a href="http://bdhi.liglab.fr/">http://bdhi.liglab.fr/</a>	Internet
Interface AZI	DREAL DDTM	Edition des données cartographiques issues des études d'inondabilité permettant en DREAL l'intégration et l'exploitation des données cartographiques relatives aux PPRI mises à disposition par les DDTM	Interne

### 3.1.6 Thématique Risques Technologiques - Déchets

Nom	Organisme(s)	Objet	Contexte de diffusion
<b>Déchets</b>			
SINOE	ADEME	Outil d'analyse principalement destiné aux collectivités territoriales pour les aider à optimiser leur politique de gestion des déchets ménager et à améliorer leur service, notamment dans une perspective de maîtrise des coûts. SINOE intègre un ensemble de données chiffrées telles que les flux et les coûts de gestion de déchets ménagers et assimilés <a href="http://www.sinoe.org/">http://www.sinoe.org/</a>	Internet
<b>Pollutions</b>			
GIDAF	MEDDE	Outil de déclaration en ligne des résultats relatifs à l'auto-surveillance des rejets des installations classées pour la protection de l'environnement (ICPE). <a href="https://gidaf.developpement-durable.gouv.fr/Gidaf/">https://gidaf.developpement-durable.gouv.fr/Gidaf/</a>	Internet
RSDE	INERIS	Recherche et de réduction des rejets de substances dangereuses dans l'eau. <a href="http://www.ineris.fr/rsde/">http://www.ineris.fr/rsde/</a>	Internet
BASIAS	MEDDE	Inventaire historique l'ensemble des sites industriels et activités de service qui nécessitent une action de l'État pour maîtriser ou surveiller une source de pollution <a href="http://basias.brgm.fr/">http://basias.brgm.fr/</a>	Internet
BASOL	MEDDE	Base donnée des sites qui accueillent ou qui ont accueilli, une activité potentiellement polluante appelant une action des pouvoirs publics, à titre préventif ou curatif <a href="http://basol.developpement-durable.gouv.fr/">http://basol.developpement-durable.gouv.fr/</a>	Internet
GIDAF	MEDDE	Gestion Informatisée des Données d'Autosurveillance Fréquente Application extranet à l'usage des exploitants d'Installations Classées pour la protection de l'Environnement <a href="https://gidaf.developpement-durable.gouv.fr/Gidaf/">https://gidaf.developpement-durable.gouv.fr/Gidaf/</a>	Extranet
GEREP	MEDDE	Application extranet de déclaration annuelle des émissions et des transferts de polluants et des déchets à l'usage des exploitants d'établissements visés par la déclaration annuelle des émissions polluantes et des	Extranet



		déchets (établissements industriels, élevages, stations d'épuration urbaines, sites d'extraction minière). Les déclarations des exploitants font l'objet d'une validation par le service d'inspection compétent pour l'établissement concerné (DREAL, DD(CS)PP, CGA, DDTM, ASN) <a href="https://www.declarationpollution.ecologie.gouv.fr/gerep">https://www.declarationpollution.ecologie.gouv.fr/gerep</a>	
IREP	MEDDE	Registre français des Emissions recense les principaux rejets et transferts de polluants dans l'eau, l'air, les déchets déclarés par certains établissements (principales installations industrielles, stations d'épuration urbaines de plus de 100 000 équivalents habitants, certains élevages) <a href="http://www.irep.ecologie.gouv.fr/IREP/">http://www.irep.ecologie.gouv.fr/IREP/</a>	Internet
<b>Risques technologiques</b>			
SIGALEA	INERIS	Outil de cartographie à destination de l'Inspection des Installations Classées dans le cadre des Plans de Prévention des Risques Technologiques.	
SIOUH	MEDDE	Système d'information des ouvrages hydrauliques.	Intranet
GIDIC-S3IC Base des installations classées	MEDDE	Application internet nationale de gestion des installations classées. <a href="http://www.installationsclassees.developpement-durable.gouv.fr/rechercheICForm.php">http://www.installationsclassees.developpement-durable.gouv.fr/rechercheICForm.php</a>	Internet
Réseaux-et-canalisation	INERIS	Guichet unique recensant tous les réseaux aériens, souterrains et subaquatique implantés en France dans la perspective de renforcer la prévention des endommagements des réseaux de transport et de distribution lors de travaux effectués à proximité <a href="http://www.reseaux-et-canalisation.ineris.fr/">http://www.reseaux-et-canalisation.ineris.fr/</a>	Extranet

### 3.1.7 Thématique Habitat-Urbanisme-Logement

Application	Organisme(s)	Objet	Contexte de diffusion
SITADEL	DREAL DDTM	Application destinée à suivre exhaustivement et mensuellement les permis de construire. Les informations communiquées par les services instructeurs portent sur les autorisations et les commencements de travaux pour les logements individuels ou collectifs et les locaux.	Interne
ECLN	DREAL	L'enquête annuelle sur la Commercialisation des Logements Neufs recense de façon exhaustive les ventes dans les opérations de plus de 5 logements individuels ou collectifs. Les renseignements recueillis concernent le nombre, la surface et le prix des logements vendus, la ventilation des logements mis en vente, et l'évolution des stocks.	Interne
RPLS	DREAL	Le Répertoire du Parc Locatif Social est une enquête réalisée annuellement par la DREAL auprès des bailleurs sociaux régionaux. L'unité statistique est le logement. Les renseignements recueillis concernent le type, la superficie, le montants du loyer, la mobilité des occupants et la vacance.	Interne
PTZ	DREAL	Données relatives à l'octroi des prêts à taux zéro issue Société de Gestion du Fonds de Garantie de l'Accession Sociale à la propriété (SGFGAS) prenant en compte la nature des opérations ainsi que les caractéristiques socioprofessionnelles de l'emprunteur.	Interne
Données CNAF	DREAL	Données sur l'aide au logement fournies annuellement par la Caisse Nationale d'Allocations Familiales.	Interne
Données CCMSA	DREAL	Données sur l'aide au logement fournies annuellement par la caisse Centrale de la Mutualité Sociale Agricole.	Interne

FILOCOM	DREAL	Fichier du logement communal Extraction des fichiers fiscaux et foncier (informations relatives au logement et à leur occupation).	Interne
Fichiers fiscaux	DREAL	Taxe locale d'habitation et revenus des foyers fiscaux fournis annuellement par la Direction Générale des Finances Publiques.	Interne
EPTB	DREAL	Enquête sur le Prix des Terrains à Bâtir réalisée par le SoeS auprès des particuliers ayant reçu une autorisation portant sur un permis d'un logement ou d'une maison individuelle, en construction neuve intégrant des données relatives aux prix et aux caractéristiques du terrain, à la construction, à la performance énergétique, au pétitionnaire.	Interne
ANAH	DREAL	Données issues de l'Agence Nationale de l'Habitat relatives au logement indigne.	Interne
PERVAL	DREAL	Données notariales relatives aux ventes de logement (nature du bien vendu, prix, origine et catégorie socioprofessionnelle de l'acquéreur et du vendeur)	Interne
GEOKIT	DREAL DDTM	Info centre des données relatives à la construction et au logement centralisant les données SITADEL, ECLN, RPLS, PTZ, CNAF, CCMSA, FILOCOM, Fichiers fiscaux, EPTB.	Interne
Base de données LOGEMENT	INSEE	Données relatives à la nature (résidences principales, résidences secondaires, nombre de pièces) et à la vacance des logements issues des recensements de population.	Internet
SIDAUH	DGALN	Portail de données pour l'aménagement, l'urbanisme et l'habitat.	Interne
SUDOCUH	DDTM	Suivi des documents d'urbanisme.	Interne
ADS2007	DDTM	Gestion du droit de sols. Instruction des permis de construire.	Interne
ECOLO	DDTM	Outil d'aide à la saisie et au suivi du conventionnel APL.	Interne
AGILLOS	DDTM	Gestion de l'inventaire des logements locatifs sociaux.	Interne
COMDALLO	DDCSPP DDTM DREAL Préfectures	Gestion de l'affectation des logements ou des hébergements aux personnes résidant de façon régulière sur le territoire français et dans des conditions de permanence définies par décret en Conseil d'Etat, et n'étant pas en mesure d'accéder par leurs seuls moyens à un logement décent et indépendant ou de s'y maintenir <a href="http://comdalo.application.equipement.gouv.fr">http://comdalo.application.equipement.gouv.fr</a>	extranet

### 3.1.8 Thématique Transport

Nom	Organisme(s)	Objet	Contexte de diffusion
GRECO	DREAL	Gestion Régionalisée des Entreprises de transports et leur Contrôle Le Champ de l'application couvre les entreprises réalisant du transport routier pour compte d'autrui : <ul style="list-style-type: none"> <li>▪ Les transporteurs routiers de marchandises et les loueurs de véhicules avec conducteurs</li> <li>▪ Les transporteurs routiers de personnes</li> <li>▪ Les commissionnaires de transport</li> </ul>	Interne
FCA	MEDDE	Immatriculations annuelles de véhicules routiers <a href="http://www.statistiques.developpement-durable.gouv.fr/donnees-ligne/r/immatriculations-vehicules-fca.html">http://www.statistiques.developpement-durable.gouv.fr/donnees-ligne/r/immatriculations-vehicules-fca.html</a>	Internet

PEGASE	MEDDE	Acronyme de Pétrole, Électricité, Gaz et Autres Statistiques de l'Énergie diffuse les statistiques de l'énergie rassemblées par le Service de l'observation et des statistiques (SOeS) <a href="http://www.statistiques.developpement-durable.gouv.fr/donnees-ligne/r/pegase.html">http://www.statistiques.developpement-durable.gouv.fr/donnees-ligne/r/pegase.html</a>	Internet
SITRAM	MEDDE	Système d'Information sur les transports de marchandises Données portant sur le transport national, international ou le transit, ainsi que sur le commerce extérieur de la France mises à disposition par le Statistiques de l'Énergie diffuse les statistiques de l'énergie rassemblées par le Service de l'observation et des statistiques <a href="http://www.statistiques.developpement-durable.gouv.fr/">http://www.statistiques.developpement-durable.gouv.fr/</a>	Internet
FCA	MEDDE	Données sur les immatriculations annuelles de véhicules routiers provenant jusqu'en 2009 du fichier central des automobiles (FCA) et à partir de 2010 du système d'information décisionnel sur les immatriculations de véhicules (SIDIV) <a href="http://www.statistiques.developpement-durable.gouv.fr/">http://www.statistiques.developpement-durable.gouv.fr/</a>	Internet
TRM	MEDDE	Enquête sur l'utilisation des véhicules de transport routier de marchandises <a href="http://www.statistiques.developpement-durable.gouv.fr/">http://www.statistiques.developpement-durable.gouv.fr/</a>	Internet
EAE	MEDDE	Enquête annuelle d'entreprises de transport (EAE) fournissant un ensemble d'informations sur le secteur économique des transports, c'est-à-dire les entreprises dont le transport est l'activité principale <a href="http://www.statistiques.developpement-durable.gouv.fr/">http://www.statistiques.developpement-durable.gouv.fr/</a>	Internet
CONCERTO	DDTM	Application de Recensement des accidents routiers	Interne
Mapbruit	DDTM	Observatoire du bruit des infrastructures	Interne

### 3.1.9 Thématique Energie

Nom	Organisme(s)	Objet	Contexte de diffusion
BD OREGES	AAUE	Base de données développée dans le cadre de l'Observatoire Régional de l'Energie de et des Gaz à Effet de Serre intégrant des données relatives au logement, à la production et à la consommation énergétique, aux transports et permettant l'élaboration de données d'analyse multicritères	
PEGASE	MEDDE	Acronyme de Pétrole, Électricité, Gaz et Autres Statistiques de l'Énergie diffuse les statistiques de l'énergie rassemblées par le Service de l'observation et des statistiques (SOeS) <a href="http://www.statistiques.developpement-durable.gouv.fr/donnees-ligne/r/pegase.html">http://www.statistiques.developpement-durable.gouv.fr/donnees-ligne/r/pegase.html</a>	Internet

### 3.1.10 Thématique Agriculture et Forêt

Nom	Organisme(s)	Objet	Contexte de diffusion
<b>Données de référence</b>			
BDNU	MAAF	Base de Données Nationales Usagers intégrant notamment le répertoire des entreprises et établissements implantés sur le territoire national géré par l'INSEE (Référentiel du MAAF)	Internet
BDNT	MAAF	Base de Données Nationales Territoire (Référentiel du	Interne

		MAAF)	
Répertoire des Informations Publiques	MAAF	Ce site a été mis en ligne concernant l'accès aux documents administratifs et à la réutilisation publique. <a href="http://agriculture.gouv.fr/repertoire-des-informations">http://agriculture.gouv.fr/repertoire-des-informations</a>	Internet
<b>Statistique agricole</b>			
MARISE	DRAAF	Puits de données de la statistique agricole réalisées par le Service de la Statistique et de la Prospective (SSP) du Ministère de l'Agriculture et de l'Agroalimentaire : <ul style="list-style-type: none"> <li>▪ Stockage de toutes les données statistiques (plus de 3000 enquêtes) ;</li> <li>▪ Gestion du référentiel métier et des métadonnées métiers ;</li> <li>▪ Alimentation des données agrégées dans le Magasin statistique DISAR.</li> </ul>	Extranet
DISAR	DRAAF	Outil d'affichage de données de la statistique agricole collectées dans MARISE : <ul style="list-style-type: none"> <li>▪ Recensements agricoles (données sur les exploitations, les personnes, le cheptel, les cultures, la viticulture) ;</li> <li>▪ Statistique Agricole Annuelle (SAA) ;</li> <li>▪ Moyens de production (indice ipampa et phytosanitaires) ;</li> <li>▪ Commerce extérieur ;</li> <li>▪ Comptes de l'agriculture, séries par « Otex »;</li> <li>▪ Revenus par « Otex »; et données de structures basées sur le réseau d'information comptable agricole ;</li> <li>▪ Aides de la politique agricole commune ;</li> <li>▪ Valeur vénale des terres et prés ;</li> <li>▪ Prix et indices, moyens de production, commerce extérieur ;</li> <li>▪ Conjoncture végétale ;</li> <li>▪ Structure des productions légumières ;</li> <li>▪ Structure des vergers ;</li> <li>▪ Pratiques phytosanitaires en viticulture ;</li> <li>▪ Conjoncture animale ;</li> <li>▪ Structure des bâtiments d'élevage porcins ;</li> <li>▪ Conjoncture des IAA ;</li> <li>▪ Enquêtes sur l'innovation et les technologies de l'information et de la communication ;</li> <li>▪ Commercialisation des produits des IAA ;</li> <li>▪ Enquêtes annuelles sur le lait et les produits laitiers</li> <li>▪ Echanges extérieurs de bois ;</li> <li>▪ Enquêtes de branche sur les exploitations forestières et scieries ;</li> <li>▪ Utilisation du territoire ;</li> <li>▪ Production de déchets non dangereux dans l'industrie</li> <li>▪ Consommation d'énergie dans les IAA ;</li> <li>▪ Dépenses pour protéger l'environnement.</li> </ul> <a href="http://acces.agriculture.gouv.fr/disar/">http://acces.agriculture.gouv.fr/disar/</a>	Internet
BALSA	DRAAF	Base de Sondage Unifiée (BSU) regroupant les différentes bases de sondage.	Interne
Annuaire BIO	CIVAM	Liste des producteurs Bio par microrégions : <a href="http://www.civambiocorse.org/Annuaire_des_producteurs_BIO_par_microregion_page_90.htm">http://www.civambiocorse.org/Annuaire_des_producteurs_BIO_par_microregion_page_90.htm</a>	Internet
CAPIBARA	MAAF	Application de définition et de génération d'enquête sous forme d'application informatique.	Interne
<b>Forêt et bois</b>			
SYLVA	DDTM	Logiciel de gestion administrative des procédures forestières relatives aux Aides, au Défrichement, à la Gestion et la Fiscalité par les DDT(M).	Interne
DAPHNE	DRAAF	Gestion des aides forestières (Réécriture de SYLVA).	Extranet

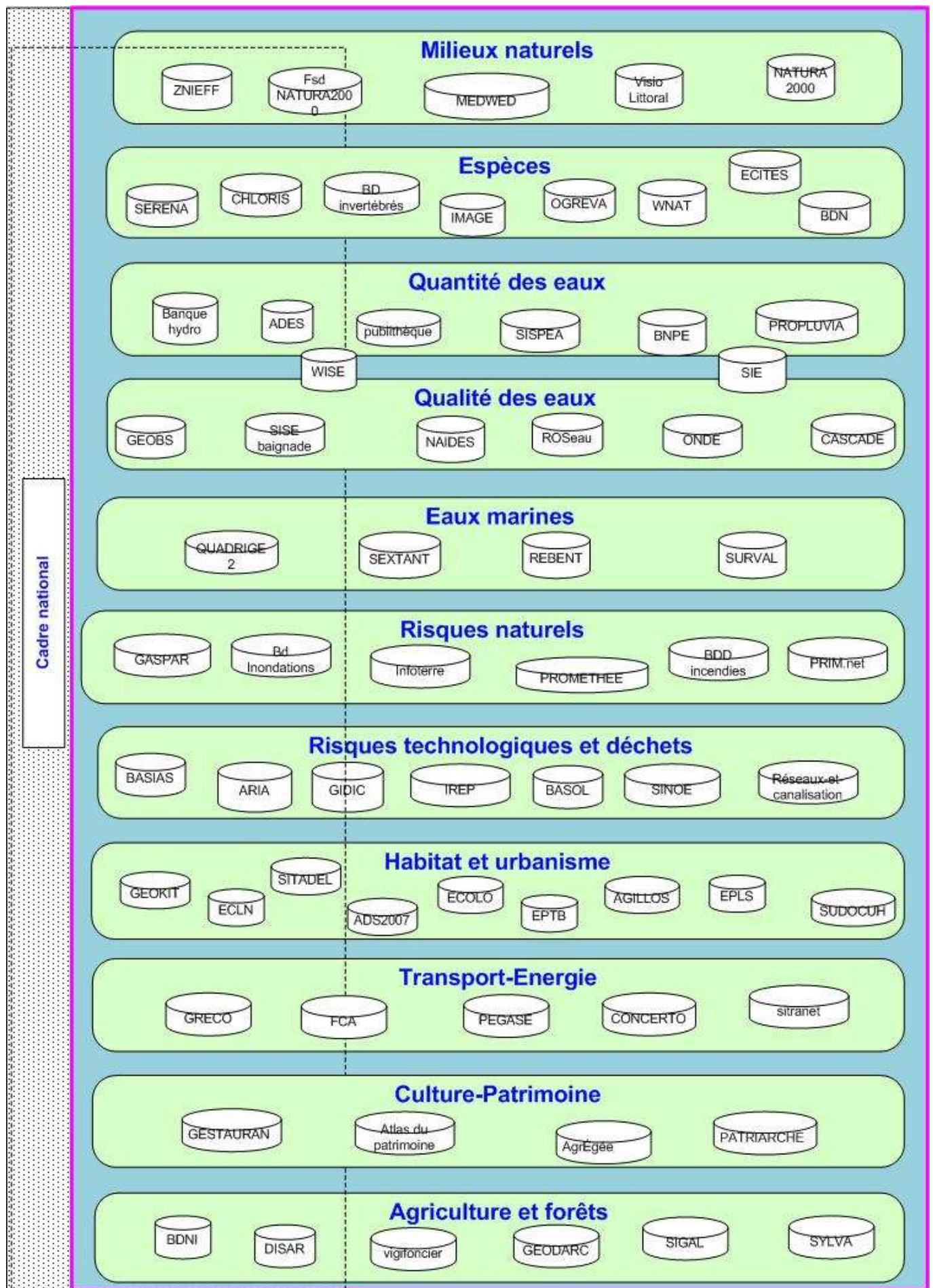
	DDTM		
CHLOE	DRAAF	Logiciel de gestion des matériels forestiers de reproduction (graines et plants).	Interne
OPHELIA	DRAAF DDTM	Logiciel de gestion des prêts en travaux de l'ex Fonds Forestier National (FFN).	Interne
ILEX	DRAAF	Sommier des procès verbaux d'infraction au code forestier.	Interne
MNEMOSYNE	DRAAF	Gestion du référentiel du SIF (utilisateurs, usagers, espèces).	Interne
<b>Économie agricole</b>			
Vigifoncier	SAFER	Observatoire et veille sur le foncier <a href="https://corse.vigifoncier.fr/">https://corse.vigifoncier.fr/</a>	Extranet
RNM	FRANCEAGRIMER	Réseau des Nouvelles des Marchés Délivre aux professionnels de l'agroalimentaire des informations sur les prix moyens, cours et cotations des fruits et légumes et d'autres produits frais périssables (fleurs, viande, poisson...) <a href="http://www.rnm.franceagrimer.fr/">http://www.rnm.franceagrimer.fr/</a>	Internet
TéléCALAM	MAAF	Téléprocédure sécurisée destinée aux usagers pour leur permettre de télé déclarer sur internet leur Demande d'indemnisation dans le cadre de la procédure des calamités agricoles. <a href="http://www.mesdemarches.agriculture.gouv.fr/">http://www.mesdemarches.agriculture.gouv.fr/</a>	Internet
<b>Alimentation et sécurité animale et végétale</b>			
SIGAL	DRAAF DDCSPP	Système d'information de la direction générale de l'alimentation destiné à prendre en charge l'ensemble des activités des services vétérinaires (aspects animal et alimentaire).	Interne
BDNI	DRAAF DDCSPP	Base de Données Nationale de l'Identification mise en œuvre par le ministère en charge de l'Agriculture et gérée par les établissements départementaux de l'élevage. BDNI constitue le référentiel national pour l'identification et la traçabilité des animaux de rente.	Extranet
TRACES	DDCSPP DRAAF	(Trade Control and Expert System) Nouveau système informatisé mis en place par la Commission Européenne en avril 2004 et destiné à améliorer la gestion des mouvements d'animaux tant en provenance de l'extérieur de l'Union européenne que sur son territoire.	Interne
SINPV	MAAF	Système d'Information de la Protection des Végétaux	Extranet
BDNPV	DDCSPP DRAAF	Base Nationale de Données de la Protection des Végétaux : référentiel central du SIPV permettant la gestion l'ensemble des Usagers, Territoires, Vivants et Intrants qu'il met à disposition des modules métier du SIPV.	Extranet
GEUDI	DRAAF DDCSPP	Gestion de l'Utilisation, et de la Distribution des Intrants, suivi des plans de contrôles résidus.	Extranet
Phytopass2	DRAAF DDCSPP	Logiciel permettant la gestion des données saisies dans le cadre des contrôles et de la surveillance, pour lutter contre l'introduction et la propagation, dans l'Union Européenne, d'organismes nuisibles aux végétaux ou aux produits végétaux (directive 2000/29/CE).	Extranet
ORIOUS		Logiciel de gestion de la biovigilance.	
Phy2X	DRAAF DDCSPP	Gestion de l'homologation des produits de traitement des cultures, de leurs effets non-intentionnels, du catalogue des usages, et du référentiel des limites maximales de résidus.	Extranet
E-PHY	MAAF	Catalogue des produits phytopharmaceutiques et de leurs usages des matières fertilisantes et des supports de culture homologués en France <a href="http://e-phy.agriculture.gouv.fr/">http://e-phy.agriculture.gouv.fr/</a>	Internet
BNV-d	INERIS	Base de données des Ventes de produits phytopharmaceutique par les distributeurs agréés	Extranet

		(Base de données Indicateurs Ecophyto National) alimentée par la Fédération Régionale de Défense contre les Organismes Nuisibles <a href="http://bnvd.ineris.fr/">http://bnvd.ineris.fr/</a>	
EPIPHYT	MAAF	Système d'Information de l'Epidémiosurveillance Base de données alimentée localement par « Phytoreso » <a href="https://accés.agriculture.gouv.fr/epiphyt">https://accés.agriculture.gouv.fr/epiphyt</a>	Extranet
OGM	DRAAF	Gestion des déclarations de mise en culture expérimentale d'Organismes Génétiquement Modifiés (OGM).	Extranet
PROPHY	DRAAF	Gestion de l'expérimentation des produits phytopharmaceutiques (essais officiels et officiellement reconnus).	
LISEDAME	FREDON	Base de données de l'Agro-météorologie pour les avertissements agricoles et l'expérimentation utilisé dans le cadre de la gestion du réseau Agrométéo de la Fédération Régionale de Défense contre les Organismes Nuisibles <a href="http://217.128.40.198:8080/projet_meteo_v3/source/indexv3.php">http://217.128.40.198:8080/projet_meteo_v3/source/indexv3.php</a>	Internet
<b>Aides agricoles</b>			
TéléPAC	MAAF	Portail de télé déclaration des aides de la PAC <a href="http://agriculture.gouv.fr/Telepac-accueil">http://agriculture.gouv.fr/Telepac-accueil</a>	Extranet
ISIS	MAAF	Base de données centralisée des aides PAC 1 <sup>er</sup> pilier et des aides PAC 2 <sup>nd</sup> pilier SIGN (ICHN et MAE2).	Extranet
OSIRIS	MAAF	Gestion des aides PAC 2 <sup>ème</sup> pilier et de diverses aides nationales non cofinancées.	Extranet
OP-quotas	DPMA DIRM	Gestion des organisations de producteurs et des quotas de capture de pêche.	Interne
<b>Pêche et Aquaculture</b>			
SACAPT	DPMA DIRM FranceAgrimer	Saisie et consultation des déclarations obligatoires des pêcheurs.	Interne
SISAAP	DPMA DDTM (SML)	Gestion des permis de pêche spéciaux.	Interne
DCF		Collecte des données halieutiques (scientifiques, techniques, économiques).	Interne
<b>Potentialités</b>			
GeODARC	ODARC	Outil interactif qui permet de consulter et d'interroger des données géographiques en lien avec les thématiques agricoles. <a href="http://www.odarc.fr/geodarc">http://www.odarc.fr/geodarc</a>	Internet

### 3.1.11 Thématique Culture-Patrimoine

Nom	Organisme(s)	Objet	Contexte de diffusion
GESTAURAN	DRAC-STAP	Application de Gestion des autorisations et de recherche des antériorités liées à l'application du Droit des Sols	Interne
AgrEgée	DRAC-MH	Application de suivi des travaux sur des immeubles et des objets protégés au titre des monuments historiques	Interne
PATRIARCHE	DRAC-SRA	Base de données nationale des sites et opérations archéologiques	Interne
Atlas des Patrimoines	DRAC	Diffusion de données relative à la culture et au patrimoine <a href="http://atlas.patrimoines.culture.fr/">http://atlas.patrimoines.culture.fr/</a>	Internet
Mérimée	CTC	Base de données nationale sur le patrimoine monumental <a href="http://www.culture.gouv.fr/culture/inventai/patrimoine/index.htm">http://www.culture.gouv.fr/culture/inventai/patrimoine/index.htm</a>	Internet

### 3.2 Synthèse des principales ressources



### 3.3 Données géomatiques

Seules sont décrites des données pour lesquelles les organismes s'engagent à assurer la diffusion et la mise à jour. Pour chaque donnée **3 spécifications** seront décrites :

#### A. Niveaux de diffusion

- 1 : diffusion limitée à certains organismes publics
- 2 : diffusion limitée à l'ensemble des organismes publics
- 3 : donnée publique

**Seuls les niveaux de diffusion 1 et 2 seront spécifiés, par défaut la donnée est considérée en 3.**

#### B. Mise à disposition dans une application :

V : mise à disposition seulement en consultation par l'intermédiaire d'un espace de visualisation de la donnée (Atlas)

T : mise à disposition seulement en téléchargement par l'intermédiaire d'un espace dédié (Catalogue)

TV : 2 mises à disposition

**Seules les mises à disposition uniquement V et/ou T seront spécifiées, par défaut la donnée est considérée en TV.**

#### C. Accès par géoservices.

Les géoservices permettent d'accéder au moyen d'une adresse internet (URL) à des données géographiques dans des logiciels SIG trois géoservices seront décrits :

**WFS** (Web Feature Service) permet d'interroger des serveurs cartographiques afin de manipuler des objets géographiques en les téléchargeant,

**WMS** (Web Map Service) est un protocole de communication standard qui permet d'obtenir des cartes de données géoréférencées,

**KML** (Keyhole Markup Language) permet de visualiser la donnée, les fichiers KML peuvent également se présenter avec l'extension .kmz qui en est la version zippée.

Lorsqu'une donnée n'est pas mise à disposition dans une application ou un géoservice une adresse électronique est mentionnée pour contacter l'organisme.

**Ainsi une donnée comme les Barrages dans la liste DREAL = une donnée publique mise à disposition en téléchargement et visualisation dans une application et sans accès par un géoservice, elle sera notée dans la deuxième case du tableau SSP : sans spécification particulière.**

#### 3.3.1 Inventaire des données par organisme partie prenante du Schéma

##### 3.3.1.1 Direction Régionale de l'Environnement de l'Aménagement et du Logement de Corse

L'accès à la donnée pour visualisation et /ou téléchargement est disponible sur le site :

<http://observatoire-v.ac-corse.fr/CatalogAtlas/>

Adresse Géoservices :

- WFS:

[http://observatoire-v.ac-corse.fr/arcgis/services/esp\\_nat/MapServer/WFSServer](http://observatoire-v.ac-corse.fr/arcgis/services/esp_nat/MapServer/WFSServer)

- WMS:

<http://observatoire-v.ac-corse.fr/arcgis/services/Atlaspaysages/MapServer/WMServer>

- KML:

1: [http://observatoire-v.ac-corse.fr/arcgis/rest/services/esp\\_nat/MapServer/kml/mapImage.kmz](http://observatoire-v.ac-corse.fr/arcgis/rest/services/esp_nat/MapServer/kml/mapImage.kmz)

2: <http://observatoire-v.ac-corse.fr/arcgis/rest/services/Atlaspaysages/MapServer/kml/mapImage.kmz>

Adresse électronique (mail) : <mailto:carto.drealcorse.uavd.sicp.dreal-corse@developpement-durable.gouv.fr>

Donnée	Spécificité d'accès
Appartenance des communes aux lois Montagne et Littoral	B : V
Arrêtés de protection de Biotopes	C : WFS et KML1
Barrages	SSP
Cantonnements de pêche	SSP
Cartographie communale relative au logement	B : V
Cartographie de l'aléa amiante en Haute-Corse	B : V



Cartographie des éléments structuraux dans le cadre de la cartographie du risque amiante	<b>A : 2</b> - contact mail susmentionné
Cartographie des données de l'observatoire régional des transports de Corse (ORTC)	<b>B : V</b>
Cartographie des habitats des propositions de sites Natura 2000	<b>C : WFS et KML1</b>
Cartographie des projets routiers du PEI	<b>B : V</b>
Cartographie régionale de l'aléa dans le cadre du risque inondation	<b>B : V</b>
Cartographie régionale des principales unités hydrogéomorphologiques dans le cadre du risque inondation	<b>B : V</b>
Cartographie régionale des zones de réglementation spécifique inondation dans le cadre du risque inondation	<b>B : V</b>
Cours d'eau classés au titre de la loi relative à l'utilisation de l'énergie hydraulique	<b>SSP</b>
Ensembles paysagers	<b>C : WMS et KML2</b>
Installations classées soumises à autorisation de compétence DREAL	<b>B : V</b>
Périmètre SEVESO	<b>A : 2</b> - contact mail susmentionné
Propositions de sites de la directive habitat ( réseau NATURA 2000 )	<b>C : WFS et KML1</b>
Réseau des stations de suivi génétique des truites de Corse	<b>SSP</b>
Réserves "Man And Biosphere" (M.A.B.)	<b>C : WFS et KML1</b>
Schémas d'Aménagements et de Gestion des Eaux (S.A.G.E.)	<b>SSP</b>
Sites classés et inscrits au titre de la loi du 2 mai 1930	<b>C : WFS et KML1</b>
Stations de mesure hydrométriques	<b>SSP</b>
Unités paysagères	<b>C : WMS et KML2</b>
Zones d'alerte sécheresse de Corse	<b>B : V</b>
Zones de Protection Spéciales (Z.P.S.)	<b>C : WFS et KML1</b>
Zone RAMSAR	<b>C : WFS et KML1</b>
Zones Naturelles d'Intérêt Ecologique, Faunistique et Floristique (ZNIEFF1-2)	<b>C : WFS et KML1</b>

### 3.3.1.2 Direction Départementale des Territoires et de la Mer de Corse-du-Sud

Pour les DDTM un projet interministériel de convergence des applications (Géo-IDE) est en cours (cf. annexe 2).

En DDTM 2A l'accès à la donnée pour visualisation via l'application Cartélie est abandonné. La migration vers GéoIDE carto est en cours.

Adresse électronique (mail) : <mailto:ddtm-sig@corse-du-sud.gouv.fr>

<b>Donnée</b>	<b>Spécificité d'accès</b>
POS/PLU	Contact mail susmentionné ; Géo-IDE in fine
SUP	Contact mail susmentionné ; Géo-IDE in fine
Parcellaire agricole anonymisé	Contact mail susmentionné ; Géo-IDE in fine; <b>B : V</b>
Aléa mouvement de terrain	Géo-IDE in fine ; <b>B : V</b>
PPR inondation	Géo-IDE in fine ; <b>B : V</b>
PPR feu de forêt	Géo-IDE in fine ; <b>B : V</b>
Risque Submersion Marine (zones basses)	Géo-IDE in fine ; <b>B : V</b>
Périmètre d'OPAH	Contact mail susmentionné ; Géo-IDE in fine
Stations d'épuration	Géo-IDE in fine ; <b>B : V</b>
Atlas littoral	Géo-IDE in fine ; <b>B : V</b>
PEB	Contact mail susmentionné ; Géo-IDE in fine

### 3.3.1.3 Direction Départementale des Territoires et de la Mer de Haute-Corse

Pour les DDTM l'accès à la donnée pour visualisation (par l'intermédiaire de l'application Cartélie) et /ou téléchargement est disponible sur le site :

<http://adelie.application.developpement-durable.gouv.fr/>

Adresse électronique (mail) : <mailto:ddtm-sst-ot-sig@haute-corse.gouv.fr>

Donnée	Spécificité d'accès
POS/PLU/CC	Contact mail susmentionné
PPRi	<b>SSP</b>
Parcellaire agricole	Contact mail susmentionné
Aléa mouvement de terrain	Contact mail susmentionné
Aléa amiante	Contact mail susmentionné
PPR feu de forêt	<b>SSP</b>
Réservoirs DFCI	Contact mail susmentionné
Pistes DFCI	Contact mail susmentionné
Pare-feux	Contact mail susmentionné
Zones incendiées	Contact mail susmentionné
Atlas littoral	<b>SSP</b>
Domaine Public maritime	Contact mail susmentionné

### 3.3.1.4 Office de l'Environnement de Corse

L'accès à la donnée pour visualisation et /ou téléchargement est disponible sur le site :

<http://carto.oec.fr/oec/authent.inc.php>

Le téléchargement est disponible après inscription sur le site.

Donnée	Spécificité d'accès
Ressources énergétique	<b>SSP</b>
Ouvrages hydro-électriques	<b>SSP</b>
Chauffe-eau solaires individuels	<b>SSP</b>
Installations photovoltaïques individuelles	<b>SSP</b>
Filière bois énergie	<b>SSP</b>
Moyens de production électrique	<b>SSP</b>
Territorialisation	<b>SSP</b>
Territoires de vie	<b>SSP</b>
Communauté de communes	<b>SSP</b>
Déchets Ménagers (collectes Mono-Multi matériaux, Collecte sélectives)	<b>SSP</b>
Déchets Ménagers (Compostage individuel, gros équipements, infrastructures)	<b>SSP</b>
Décharges brutes	<b>SSP</b>
Traitements des déchets	<b>SSP</b>
BD Incendies Pasto (mises à feu et enveloppes feu) de 1955-2012	<b>SSP</b>
Mesures Agro Environnementales Territorialisées (MAET) 2008-2012	<b>SSP</b>
Débroussaillage légal (cartes des v0, V1 et V2)	<b>A</b> : 2 et 3
Plantes envahissantes	<b>SSP</b>
Plantes endémiques	<b>SSP</b>
Plantes rares	<b>SSP</b>
Zones humides de Corse	<b>SSP</b>
Lacs de montagne	<b>SSP</b>
Mares temporaires	<b>SSP</b>
Éducatons à l'environnement (EE)	<b>SSP</b>
Programmes EE	<b>SSP</b>
Base chiroptères	<b>A</b> : 2
Base orthoptères	<b>A</b> : 2
Base odonates	<b>A</b> : 2
Arbres remarquables de Corse	<b>SSP</b>
Mouillage AOT 2012	<b>SSP</b>
Cantonnements de pêche	<b>SSP</b>

Dispositifs de concentration de poissons (DCP)	SSP
Fermes aquacoles	SSP
Prud'homme de pêche	SSP
Récifs artificiels	SSP
Ports de Corse	SSP
Bilan eau de baignade	SSP
Fréquentation plaisance MEDOBS (2012)	A : 2 et 3
Base de données Gestion du Parc Marin International Bouches de Bonifacio (PMIBB)	A : 2
Suivis scientifiques PMIBB (Faune/Flore)	A : 2
Réseau de Surveillance Posidonie	SSP
Hydrologie (cours d'eau et étangs) PMI	SSP
Périmètres et zones réglementées Réserve	SSP
Îles et archipels PMIBB	SSP
Infrastructures et équipements PMIBB (fermes aquacoles, phares et balises, stations essences)	SSP
Mouillages Corse	SSP
Plages Corse	SSP
Plongée (fréquentation sites) PMIBB	SSP
Plaisances (fréquentation) PMIBB	SSP
Sentiers patrimoniaux et sous marins PMIBB	SSP
Mouillages organisés Lavezzi	SSP
Infractions DPM	SSP
PELAGOS	SSP
RAMOGE	SSP
ZEE	SSP
ZPE	SSP
Portail internet du sur l'évolution du littoral de la Corse	En cours de développement

### 3.3.1.5 Office de Développement Agricole Rural de Corse

L'accès à la donnée pour visualisation est disponible sur le site : <http://www.odarc.fr/geodarc>

L'accès est disponible après inscription sur le site.

Adresse Géoservices :

WMS :

1 : [http://observatoire-v.ac-corse.fr/arcgis/services/odarc\\_pedologie/MapServer/WMServer?](http://observatoire-v.ac-corse.fr/arcgis/services/odarc_pedologie/MapServer/WMServer?)

2 : [http://observatoire-v.ac-corse.fr/arcgis/services/odarc\\_potentialites\\_sol/MapServer/WMServer?](http://observatoire-v.ac-corse.fr/arcgis/services/odarc_potentialites_sol/MapServer/WMServer?)

KML:

1 : [http://observatoire-v.ac-corse.fr/arcgis/services/odarc\\_pedologie/MapServer/kml/mapImage.kmz](http://observatoire-v.ac-corse.fr/arcgis/services/odarc_pedologie/MapServer/kml/mapImage.kmz)

2 : [http://observatoire-v.ac-corse.fr/arcgis/services/odarc\\_potentialites\\_sol/MapServer/kml/mapImage.kmz](http://observatoire-v.ac-corse.fr/arcgis/services/odarc_potentialites_sol/MapServer/kml/mapImage.kmz)

Donnée	Spécificité d'accès
Référentiel Pédologique Approfondi	A : 2 B : V C : WMS et KML 1
Potentialité des sols	A : 2 B : V C : WMS et KML 2

### 3.3.1.6 Office de l'Équipement Hydraulique de Corse

Donnée	Spécificité d'accès
Équipements hydrauliques des réseaux hydrauliques d'eau brute de l'OEHC	A : 2

### 3.3.1.7 Direction Régionale de l'Office National des Forêts

L'accès à la donnée pour visualisation et /ou téléchargement et aux géoservices est disponible sur le site :

[http://carmen.carmencarto.fr/services/catalogue/catalogue.php?style=catalogue.xsl&service\\_idx=105](http://carmen.carmencarto.fr/services/catalogue/catalogue.php?style=catalogue.xsl&service_idx=105)

Donnée	Spécificité d'accès
Réserves biologiques	SSP
Cartographie des forêts soumises au régime forestier	SSP
Parcellaire forestier	SSP

### 3.3.1.8 Agence Régionale de la Santé de Corse

L'accès à la donnée pour visualisation téléchargement est disponible sur le site :

<http://observatoire-v.ac-corse.fr/CatalogAtlas/>

Donnée	Spécificité d'accès
Points de prélèvements des eaux de baignade	B : V

### 3.3.1.9 Direction Régionale des Affaires Culturelles de Corse

L'accès à la donnée pour visualisation et /ou téléchargement et aux géoservices en WMS et KML est disponible sur le site :

<http://atlas.patrimoines.culture.fr/atlas/trunk/>

Donnée	Spécificité d'accès
Monument Historique	SSP
Périmètre de protection d'un Monuments Historiques	SSP
ZPPAUP/AVAP	SSP
Zone de présomption de prescription archéologique	SSP
Sites archéologiques	A : 1

### 3.3.1.10 Direction Régionale de la Jeunesse des Sports et de la Cohésion Sociale de Corse

L'accès à la donnée pour visualisation est disponible après inscription sur le site :

<http://observatoire.ac-corse.fr/geosport/fr-fr/accueil.aspx>

Le RES est disponible en visualisation sur

<http://observatoire-v.ac-corse.fr/CatalogAtlas/>

Donnée	Spécificité d'accès
Recensement des Équipements Sportifs (RES)	B : V
Accidentologie sport de nature	A : 1
Organisation manifestations sportives	A : 1

### 3.3.1.11 Direction Régionale du Bureau de Recherches Géologiques et Minières

L'accès à la donnée pour visualisation et /ou téléchargement et aux géoservices est disponible sur le site :

[http://infoterre.brgm.fr/spip.php?article31=catalogue.xsl&service\\_idx=105](http://infoterre.brgm.fr/spip.php?article31=catalogue.xsl&service_idx=105)

Donnée	Spécificité d'accès
<b>Domaine Géologie</b>	
Cartes géologiques 1/1 000 000 1/50 000 1/250 000 1/50 000 harmonisée Cartes d'assemblage 1/50 000 Carte lithologique 1/1 000 000 Banque du sous-sol Forages d'eau Piézomètres Forages pétroliers Gravimétrie-Géophysique Géologie Marine Indice de Développement et de Persistance des Réseaux	<a href="http://geoservices.brgm.fr/geologie">http://geoservices.brgm.fr/geologie</a>
<b>Domaine Risque</b>	
Inondations et remontées de nappe Aléa retrait gonflement Déformations récentes et paléoséismes Cavités souterraines abandonnées d'origine non minière Mouvements de terrain Sis France Anciens sites industriels bases des sites pollués	<a href="http://geoservices.brgm.fr/risques">http://geoservices.brgm.fr/risques</a>
<b>Observatoire des matériaux -Granulats marins</b>	
Exploitations de matériaux en activité Exploitations de matériaux fermées Zones à très forts enjeux Roches meubles (hors enjeux) Roches massives (hors enjeux) Roches meubles (ressources naturelles) Roches massives (ressources naturelles)	<a href="http://geoservices.brgm.fr/odmgm">http://geoservices.brgm.fr/odmgm</a>

### 3.3.1.12 Direction Régionale de l'Agriculture, de l'Alimentation et de la Forêt

Adresse électronique (mail) : [draaf-corse@agriculture.gouv.fr](mailto:draaf-corse@agriculture.gouv.fr)

Donnée	Spécificité d'accès
Données du recensement agricole 2010	<a href="http://www.acces.agriculture.gouv.fr/cartostat/">http://www.acces.agriculture.gouv.fr/cartostat/</a> <b>B : V</b>
Localisation des ICPE agricole	<b>A : 2</b>

### 3.3.1.13 SDIS Préfecture de la zone Sud – DPFM

L'accès à la donnée relative a chaque incendie, pour visualisation est disponible sur le site :

<http://www.promethee.com/>

Une autre cartographie par commune des surfaces et nombre d'inclusions est visible dans :

<http://observatoire-v.ac-corse.fr/CatalogAtlas/>

Donnée	Spécificité d'accès
Incendies de forêts	<a href="http://www.pont-entente.org/">http://www.pont-entente.org/</a> <b>B : V</b>

### 3.3.1.14 Office National de l'Eau et des Milieux Aquatiques

Donnée	Spécificité d'accès
Référentiel obstacles à l'écoulement	<a href="http://carmen.carmencarto.fr/66/ka_roe_current_metropole.map">http://carmen.carmencarto.fr/66/ka_roe_current_metropole.map</a>

### 3.3.1.15 Agence d'Aménagement d'Urbanisme et de l'Energie de Corse

Donnée	Spécificité d'accès
Localisation et puissance des centrales et micro-centrales hydroélectriques	En cours de développement
Localisation et puissance des parcs éoliens	En cours de développement
Localisation et puissance des installations de méthanisation	En cours de développement
Localisation et puissance des parcs photovoltaïques	En cours de développement

### 3.3.1.16 Agence de l'eau Rhône-Méditerranée-Corse

L'accès aux données du schéma directeur d'aménagement et de gestion des eaux du Bassin Corse pour visualisation et/ou téléchargement est disponible sur le site : <http://siecorse.eaurmc.fr/dce-sdage-2010-2015/index.php>

Accès aux données en visualisation et/ou téléchargement :

Donnée	Spécificité d'accès
<b>Prélèvements</b>	
Prélèvements superficiels (tout usage)	Service de la donnée: contacter Contact.DDRContact-DemandeDonnees@eaurmc.fr
Prélèvements souterrains (tout usage)	Service de la donnée:
Obstacles à l'écoulement	contacter Contact.DDRContact-DemandeDonnees@eaurmc.fr
Obstacles à l'écoulement (ROE V5)	<a href="http://carmen.carmencarto.fr/80/at_pression_esup.map">http://carmen.carmencarto.fr/80/at_pression_esup.map</a>
Obstacles à l'écoulement (prioritaires Grenelle)	Service de la donnée: contacter Contact.DDRContact-DemandeDonnees@eaurmc.fr
<b>Stations d'épuration et rejets</b>	
Rejets NO2 (step)	<a href="http://carmen.carmencarto.fr/80/at_pression_esup.map">http://carmen.carmencarto.fr/80/at_pression_esup.map</a>
Rejets NO3 (step)	<a href="http://carmen.carmencarto.fr/80/at_pression_esup.map">http://carmen.carmencarto.fr/80/at_pression_esup.map</a>
Rejets Azote Kjeldahl (step)	<a href="http://carmen.carmencarto.fr/80/at_pression_esup.map">http://carmen.carmencarto.fr/80/at_pression_esup.map</a>
Rejets Phosphore total (step)	<a href="http://carmen.carmencarto.fr/80/at_pression_esup.map">http://carmen.carmencarto.fr/80/at_pression_esup.map</a>
Rejets DBO (step)	<a href="http://carmen.carmencarto.fr/80/at_pression_esup.map">http://carmen.carmencarto.fr/80/at_pression_esup.map</a>
Rejets DCO (step)	<a href="http://carmen.carmencarto.fr/80/at_pression_esu_p.map">http://carmen.carmencarto.fr/80/at_pression_esu_p.map</a>
Ouvrages de rejet	<a href="http://carmen.carmencarto.fr/80/at_pression_esup.map">http://carmen.carmencarto.fr/80/at_pression_esup.map</a>

Stations d'épuration	<a href="http://carmen.carmencarto.fr/80/at_pression_esup.map">http://carmen.carmencarto.fr/80/at_pression_esup.map</a>
----------------------	---

Donnée	Spécificité d'accès
<b>Stations de surveillance de la qualité des eaux superficielles</b>	
Réseau du contrôle de surveillance (RCS)	<a href="http://carmen.carmencarto.fr/80/at_qualite_esup.map">http://carmen.carmencarto.fr/80/at_qualite_esup.map</a>
Réseau du contrôle opérationnel (CO)	<a href="http://carmen.carmencarto.fr/80/at_qualite_esup.map">http://carmen.carmencarto.fr/80/at_qualite_esup.map</a>
Réseau de référence	<a href="http://carmen.carmencarto.fr/80/at_qualite_esup.map">http://carmen.carmencarto.fr/80/at_qualite_esup.map</a>
Autres stations de qualité	<a href="http://carmen.carmencarto.fr/80/at_qualite_esup.map">http://carmen.carmencarto.fr/80/at_qualite_esup.map</a>
<b>Stations de surveillance de la qualité des eaux souterraines</b>	
Réseau du contrôle de surveillance (RCS)	<a href="http://carmen.carmencarto.fr/80/at_qualite_esout.map">http://carmen.carmencarto.fr/80/at_qualite_esout.map</a>
Réseau du contrôle opérationnel (CO)	<a href="http://carmen.carmencarto.fr/80/at_qualite_esout.map">http://carmen.carmencarto.fr/80/at_qualite_esout.map</a>
Autres stations de qualité	<a href="http://carmen.carmencarto.fr/80/at_qualite_esout.map">http://carmen.carmencarto.fr/80/at_qualite_esout.map</a>
<b>Stations de surveillance de la quantité des eaux souterraines</b>	
Réseau du contrôle de surveillance (RCS)	<a href="http://carmen.carmencarto.fr/80/at_qualite_esout.map">http://carmen.carmencarto.fr/80/at_qualite_esout.map</a>
Qualité des eaux (stations cours d'eau)	
Bilan de l'oxygène	<a href="http://carmen.carmencarto.fr/80/at_qualite_esup.map">http://carmen.carmencarto.fr/80/at_qualite_esup.map</a>
Température	<a href="http://carmen.carmencarto.fr/80/at_qualite_esup.map">http://carmen.carmencarto.fr/80/at_qualite_esup.map</a>
Nutriments	<a href="http://carmen.carmencarto.fr/80/at_qualite_esup.map">http://carmen.carmencarto.fr/80/at_qualite_esup.map</a>
Acidification	<a href="http://carmen.carmencarto.fr/80/at_qualite_esup.map">http://carmen.carmencarto.fr/80/at_qualite_esup.map</a>
Salinité	<a href="http://carmen.carmencarto.fr/80/at_qualite_esup.map">http://carmen.carmencarto.fr/80/at_qualite_esup.map</a>
Polluants spécifiques	<a href="http://carmen.carmencarto.fr/80/at_qualite_esup.map">http://carmen.carmencarto.fr/80/at_qualite_esup.map</a>
Invertébrés benthiques	<a href="http://carmen.carmencarto.fr/80/at_qualite_esup.map">http://carmen.carmencarto.fr/80/at_qualite_esup.map</a>
Diatomées	<a href="http://carmen.carmencarto.fr/80/at_qualite_esup.map">http://carmen.carmencarto.fr/80/at_qualite_esup.map</a>
Poissons	<a href="http://carmen.carmencarto.fr/80/at_qualite_esup.map">http://carmen.carmencarto.fr/80/at_qualite_esup.map</a>
Hydro morphologie	<a href="http://carmen.carmencarto.fr/80/at_qualite_esup.map">http://carmen.carmencarto.fr/80/at_qualite_esup.map</a>
Etat écologique	<a href="http://carmen.carmencarto.fr/80/at_qualite_esup.map">http://carmen.carmencarto.fr/80/at_qualite_esup.map</a>
Etat chimique	<a href="http://carmen.carmencarto.fr/80/at_qualite_esup.map">http://carmen.carmencarto.fr/80/at_qualite_esup.map</a>

Donnée	Spécificité d'accès
<b>Qualité des eaux (stations lacs)</b>	

Phytoplancton	<a href="http://carmen.carmencarto.fr/80/at_qualite_esup.map">http://carmen.carmencarto.fr/80/at_qualite_esup.map</a>
Azote minéral	<a href="http://carmen.carmencarto.fr/80/at_qualite_esup.map">http://carmen.carmencarto.fr/80/at_qualite_esup.map</a>
Ortho phosphates	<a href="http://carmen.carmencarto.fr/80/at_qualite_esup.map">http://carmen.carmencarto.fr/80/at_qualite_esup.map</a>
Phosphore total	<a href="http://carmen.carmencarto.fr/80/at_qualite_esup.map">http://carmen.carmencarto.fr/80/at_qualite_esup.map</a>
Nutriments	<a href="http://carmen.carmencarto.fr/80/at_qualite_esup.map">http://carmen.carmencarto.fr/80/at_qualite_esup.map</a>
Transparence	<a href="http://carmen.carmencarto.fr/80/at_qualite_esup.map">http://carmen.carmencarto.fr/80/at_qualite_esup.map</a>
Physico-chimie	<a href="http://carmen.carmencarto.fr/80/at_qualite_esup.map">http://carmen.carmencarto.fr/80/at_qualite_esup.map</a>
Polluants spécifiques	<a href="http://carmen.carmencarto.fr/80/at_qualite_esup.map">http://carmen.carmencarto.fr/80/at_qualite_esup.map</a>
Etat écologique	<a href="http://carmen.carmencarto.fr/80/at_qualite_esup.map">http://carmen.carmencarto.fr/80/at_qualite_esup.map</a>
Etat chimique	<a href="http://carmen.carmencarto.fr/80/at_qualite_esup.map">http://carmen.carmencarto.fr/80/at_qualite_esup.map</a>
<b>Qualité des eaux (stations eaux souterraines)</b>	
Nitrates	<a href="http://carmen.carmencarto.fr/80/at_qualite_esout.map">http://carmen.carmencarto.fr/80/at_qualite_esout.map</a>
Pesticides	<a href="http://carmen.carmencarto.fr/80/at_qualite_esout.map">http://carmen.carmencarto.fr/80/at_qualite_esout.map</a>
Métaux	<a href="http://carmen.carmencarto.fr/80/at_qualite_esout.map">http://carmen.carmencarto.fr/80/at_qualite_esout.map</a>
Solvants chlorés	<a href="http://carmen.carmencarto.fr/80/at_qualite_esout.map">http://carmen.carmencarto.fr/80/at_qualite_esout.map</a>
Salinité	<a href="http://carmen.carmencarto.fr/80/at_qualite_esout.map">http://carmen.carmencarto.fr/80/at_qualite_esout.map</a>
Etat chimique	<a href="http://carmen.carmencarto.fr/80/at_qualite_esout.map">http://carmen.carmencarto.fr/80/at_qualite_esout.map</a>
<b>État écologique SDAGE 2009 (Masses d'eau superficielles)</b>	
Etat écologique (Cours d'eau)	<a href="http://carmen.carmencarto.fr/80/at_pression_esup.map">http://carmen.carmencarto.fr/80/at_pression_esup.map</a>
Etat écologique (Plans d'eau)	<a href="http://carmen.carmencarto.fr/80/at_pression_esup.map">http://carmen.carmencarto.fr/80/at_pression_esup.map</a>
Etat écologique (Eau de transition)	<a href="http://carmen.carmencarto.fr/80/at_pression_esup.map">http://carmen.carmencarto.fr/80/at_pression_esup.map</a>
Etat écologique (Eau côtière)	<a href="http://carmen.carmencarto.fr/80/at_pression_esup.map">http://carmen.carmencarto.fr/80/at_pression_esup.map</a>
<b>État chimique SDAGE 2009 (Masses d'eau superficielles)</b>	
Etat chimique (Cours d'eau)	<a href="http://carmen.carmencarto.fr/80/at_pression_esup.map">http://carmen.carmencarto.fr/80/at_pression_esup.map</a>
Etat chimique (Plans d'eau)	<a href="http://carmen.carmencarto.fr/80/at_pression_esup.map">http://carmen.carmencarto.fr/80/at_pression_esup.map</a>
Etat chimique (Eau de transition)	<a href="http://carmen.carmencarto.fr/80/at_pression_esup.map">http://carmen.carmencarto.fr/80/at_pression_esup.map</a>
Etat chimique (Eau côtière)	<a href="http://carmen.carmencarto.fr/80/at_pression_esup.map">http://carmen.carmencarto.fr/80/at_pression_esup.map</a>

Donnée	Spécificité d'accès
<b>État chimique SDAGE 2009 (Masses d'eau souterraines)</b>	
Etat chimique (Eau souterraine affleurante)	<a href="http://carmen.carmencarto.fr/80/at_pression_esup.map">http://carmen.carmencarto.fr/80/at_pression_esup.map</a>
Etat chimique (Eau souterraine niveau1)	<a href="http://carmen.carmencarto.fr/80/at_pression_esout.map">http://carmen.carmencarto.fr/80/at_pression_esout.map</a>



Etat chimique (Eau souterraine niveau2)	<a href="http://carmen.carmencarto.fr/80/at_pression_esout.map">http://carmen.carmencarto.fr/80/at_pression_esout.map</a>
<b>État quantitatif SDAGE 2009 (Masses d'eau souterraines)</b>	
Etat quantitatif (Eau souterraine affleurante)	<a href="http://carmen.carmencarto.fr/80/at_carac_esout.map">http://carmen.carmencarto.fr/80/at_carac_esout.map</a>
Etat quantitatif (Eau souterraine niveau1)	<a href="http://carmen.carmencarto.fr/80/at_pression_esout.map">http://carmen.carmencarto.fr/80/at_pression_esout.map</a>
Etat quantitatif (Eau souterraine niveau2)	<a href="http://carmen.carmencarto.fr/80/at_pression_esout.map">http://carmen.carmencarto.fr/80/at_pression_esout.map</a>
<b>Échéance de bon état écologique DCE 2010 (Masses d'eau)</b>	
Objectif bon état écologique (Cours d'eau)	<a href="http://carmen.carmencarto.fr/80/at_qualite_esup.map">http://carmen.carmencarto.fr/80/at_qualite_esup.map</a>
Objectif bon état écologique (Plans d'eau)	<a href="http://carmen.carmencarto.fr/80/at_qualite_esup.map">http://carmen.carmencarto.fr/80/at_qualite_esup.map</a>
Objectif bon état écologique (Eau de transition)	<a href="http://carmen.carmencarto.fr/80/at_qualite_esup.map">http://carmen.carmencarto.fr/80/at_qualite_esup.map</a>
Objectif bon état écologique (Eau côtière)	<a href="http://carmen.carmencarto.fr/80/at_qualite_esup.map">http://carmen.carmencarto.fr/80/at_qualite_esup.map</a>
<b>Échéance de bon état chimique DCE 2010 (Masses d'eau)</b>	
Objectif bon état chimique (Cours d'eau)	<a href="http://carmen.carmencarto.fr/80/at_qualite_esup.map">http://carmen.carmencarto.fr/80/at_qualite_esup.map</a>
Objectif bon état chimique (Plans d'eau)	<a href="http://carmen.carmencarto.fr/80/at_qualite_esup.map">http://carmen.carmencarto.fr/80/at_qualite_esup.map</a>
Objectif bon état chimique (Eau de transition)	<a href="http://carmen.carmencarto.fr/80/at_qualite_esup.map">http://carmen.carmencarto.fr/80/at_qualite_esup.map</a>
Objectif bon état chimique (Eau côtière)	<a href="http://carmen.carmencarto.fr/80/at_qualite_esup.map">http://carmen.carmencarto.fr/80/at_qualite_esup.map</a>
Objectif bon état chimique (Eau souterraine affleurante)	<a href="http://carmen.carmencarto.fr/80/at_carac_esout.map">http://carmen.carmencarto.fr/80/at_carac_esout.map</a>
<b>Échéance de bon état quantitatif DCE 2010 (Masses d'eau souterraines)</b>	
Objectif bon état quantitatif (Eau souterraine affleurante)	<a href="http://carmen.carmencarto.fr/80/at_carac_esout.map">http://carmen.carmencarto.fr/80/at_carac_esout.map</a>
<b>Risque NABE DCE 2010 (Masses d'eau)</b>	
Risque Nabe (Cours d'eau)	<a href="http://carmen.carmencarto.fr/80/at_pression_esup.map">http://carmen.carmencarto.fr/80/at_pression_esup.map</a>
Risque Nabe (Plan d'eau)	<a href="http://carmen.carmencarto.fr/80/at_pression_esup.map">http://carmen.carmencarto.fr/80/at_pression_esup.map</a>
Risque Nabe (Eau de transition)	<a href="http://carmen.carmencarto.fr/80/at_pression_esup.map">http://carmen.carmencarto.fr/80/at_pression_esup.map</a>
Risque Nabe (Eau côtière)	<a href="http://carmen.carmencarto.fr/80/at_pression_esup.map">http://carmen.carmencarto.fr/80/at_pression_esup.map</a>
Risque Nabe (Eau souterraine affleurante)	<a href="http://carmen.carmencarto.fr/80/at_carac_esout.map">http://carmen.carmencarto.fr/80/at_carac_esout.map</a>
Risque Nabe (Eau souterraine niveau1)	<a href="http://carmen.carmencarto.fr/80/at_pression_esout.map">http://carmen.carmencarto.fr/80/at_pression_esout.map</a>
Risque Nabe (Eau souterraine niveau2)	<a href="http://carmen.carmencarto.fr/80/at_pression_esout.map">http://carmen.carmencarto.fr/80/at_pression_esout.map</a>
<b>Donnée</b>	<b>Spécificité d'accès</b>
<b>Types de pressions à l'origine d'un risque NABE DCE 2010 (Masses d'eau superficielles)</b>	
Pollutions ponctuelles (Cours d'eau, plans d'eau, Eaux de transition, Eaux côtières)	<a href="http://carmen.carmencarto.fr/80/at_pression_esup.map">http://carmen.carmencarto.fr/80/at_pression_esup.map</a>
Pollutions diffuses (Cours d'eau, plans d'eau, Eaux de transition, Eaux côtières)	<a href="http://carmen.carmencarto.fr/80/at_pression_esup.map">http://carmen.carmencarto.fr/80/at_pression_esup.map</a>

Prélèvements (Cours d'eau, plans d'eau, Eaux de transition, Eaux côtières)	<a href="http://carmen.carmencarto.fr/80/at_pression_esup.map">http://carmen.carmencarto.fr/80/at_pression_esup.map</a>
Altérations hydro morphologiques (Cours d'eau, plans d'eau)	<a href="http://carmen.carmencarto.fr/80/at_pression_esup.map">http://carmen.carmencarto.fr/80/at_pression_esup.map</a>
Aménagement des rivières (Cours d'eau)	<a href="http://carmen.carmencarto.fr/80/at_pression_esup.map">http://carmen.carmencarto.fr/80/at_pression_esup.map</a>
Aménagement des eaux côtières et de transition (Eaux de transition, Eaux côtières)	<a href="http://carmen.carmencarto.fr/80/at_pression_esup.map">http://carmen.carmencarto.fr/80/at_pression_esup.map</a>
Autres altérations morphologiques (Cours d'eau, plans d'eau)	<a href="http://carmen.carmencarto.fr/80/at_pression_esup.map">http://carmen.carmencarto.fr/80/at_pression_esup.map</a>
Autres pressions (Cours d'eau, plans d'eau, Eaux de transition, Eaux côtières)	<a href="http://carmen.carmencarto.fr/80/at_pression_esup.map">http://carmen.carmencarto.fr/80/at_pression_esup.map</a>
<b>Types de pressions à l'origine d'un risque NABE DCE 2010 (Masses d'eau souterraines)</b>	
Pollutions ponctuelles	<a href="http://carmen.carmencarto.fr/80/at_pression_esout.map">http://carmen.carmencarto.fr/80/at_pression_esout.map</a>
Pollutions diffuses	<a href="http://carmen.carmencarto.fr/80/at_pression_esout.map">http://carmen.carmencarto.fr/80/at_pression_esout.map</a>
Prélèvements	<a href="http://carmen.carmencarto.fr/80/at_pression_esout.map">http://carmen.carmencarto.fr/80/at_pression_esout.map</a>
Intrusion d'eaux salines	<a href="http://carmen.carmencarto.fr/80/at_pression_esout.map">http://carmen.carmencarto.fr/80/at_pression_esout.map</a>
Autres pressions	<a href="http://carmen.carmencarto.fr/80/at_pression_esout.map">http://carmen.carmencarto.fr/80/at_pression_esout.map</a>
<b>Zones protégées (rapportage DCE 2010)</b>	
ZPDCE: Captages d'eau potable	<a href="http://carmen.carmencarto.fr/80/at_zonesproteg.map">http://carmen.carmencarto.fr/80/at_zonesproteg.map</a>
ZPDCE: Eaux de baignade	<a href="http://carmen.carmencarto.fr/80/at_zonesproteg.map">http://carmen.carmencarto.fr/80/at_zonesproteg.map</a>
ZPDCE: Natura 2000 Directive Oiseaux	<a href="http://carmen.carmencarto.fr/80/at_zonesproteg.map">http://carmen.carmencarto.fr/80/at_zonesproteg.map</a>
ZPDCE: Natura 2000 Directive Habitats	<a href="http://carmen.carmencarto.fr/80/at_zonesproteg.map">http://carmen.carmencarto.fr/80/at_zonesproteg.map</a>
ZPDCE: Directive Nitrates (zones vulnérables)	<a href="http://carmen.carmencarto.fr/80/at_zonesproteg.map">http://carmen.carmencarto.fr/80/at_zonesproteg.map</a>
ZPDCE: Eaux conchylicoles	<a href="http://carmen.carmencarto.fr/80/at_zonesproteg.map">http://carmen.carmencarto.fr/80/at_zonesproteg.map</a>
ZPDCE: Directive ERU (zones sensibles)	<a href="http://carmen.carmencarto.fr/80/at_zonesproteg.map">http://carmen.carmencarto.fr/80/at_zonesproteg.map</a>
<b>Masses d'eau superficielles</b>	
Masses d'eau Cours d'eau	<a href="http://carmen.carmencarto.fr/80/at_pression_esup.map">http://carmen.carmencarto.fr/80/at_pression_esup.map</a>
Masses d'eau Plan d'eau	<a href="http://carmen.carmencarto.fr/80/at_pression_esup.map">http://carmen.carmencarto.fr/80/at_pression_esup.map</a>
Masses d'eau de transition	<a href="http://carmen.carmencarto.fr/80/at_pression_esup.map">http://carmen.carmencarto.fr/80/at_pression_esup.map</a>
Masses d'eau côtière	<a href="http://carmen.carmencarto.fr/80/at_pression_esup.map">http://carmen.carmencarto.fr/80/at_pression_esup.map</a>
<b>Donnée</b>	
<b>Spécificité d'accès</b>	
<b>Masses d'eau souterraines</b>	
Masse d'eau de profondeur 2	<a href="http://carmen.carmencarto.fr/80/at_pression_esout.map">http://carmen.carmencarto.fr/80/at_pression_esout.map</a>

Masse d'eau de profondeur 1	<a href="http://carmen.carmencarto.fr/80/at_pression_esout.map">http://carmen.carmencarto.fr/80/at_pression_esout.map</a>
Masse d'eau à l'affleurement	<a href="http://carmen.carmencarto.fr/80/at_carac_esout.map">http://carmen.carmencarto.fr/80/at_carac_esout.map</a>
<b>Limites hydrographiques</b>	
Cours d'eau codés	<a href="http://carmen.carmencarto.fr/80/at_pression_esup.map">http://carmen.carmencarto.fr/80/at_pression_esup.map</a>
Cours d'eau principaux	<a href="http://carmen.carmencarto.fr/80/at_pression_esup.map">http://carmen.carmencarto.fr/80/at_pression_esup.map</a>
Bassin Corse	<a href="http://carmen.carmencarto.fr/80/at_pression_esup.map">http://carmen.carmencarto.fr/80/at_pression_esup.map</a>
Sous bassins versants	<a href="http://carmen.carmencarto.fr/80/at_pression_esup.map">http://carmen.carmencarto.fr/80/at_pression_esup.map</a>
Territoires Sdage	<a href="http://carmen.carmencarto.fr/80/at_pression_esup.map">http://carmen.carmencarto.fr/80/at_pression_esup.map</a>

### 3.3.2 Accès à d'autres données par géoservices

- **Ades**, Portail national d'Accès aux Données sur les Eaux Souterraines  
<http://services.ades.eaufrance.fr/carto/wms>

- **Agence des Aires Marines Protégées**  
<http://cartographie.aires-marines.fr/cgi-bin/mapserv.exe?map=wms/wms.map>  
<http://cartographie.aires-marines.fr/cgi-bin/mapserv.exe?map=wms/wfs.map>

- **GESTE**EAU, site des outils intégrés de gestion de l'eau  
<http://gesteau.eaufrance.fr/service/WMS>

- **Géolittoral**  
<http://geolittoral.application.equipement.gouv.fr/wms/metropole>  
<http://geolittoral.application.equipement.gouv.fr/wfs/metropole>

- **Institut Français de Recherche pour l'Exploitation de la Mer**  
<http://www.ifremer.fr/services/wms1>  
[http://www.ifremer.fr/services/wms/oceanographie\\_physique](http://www.ifremer.fr/services/wms/oceanographie_physique)  
<http://www.ifremer.fr/services/wms/biologie>  
<http://www.ifremer.fr/services/wms/geosciences>

- **INPN**, site de l'Inventaire National du Patrimoine Naturel  
[http://ws.carmencarto.fr/WMS/119/fxx\\_inpn?](http://ws.carmencarto.fr/WMS/119/fxx_inpn?)  
[http://ws.carmencarto.fr/WFS/119/fxx\\_inpn ?](http://ws.carmencarto.fr/WFS/119/fxx_inpn?)

- **Office National de la Chasse et de la Faune Sauvage**  
<http://ws.carmencarto.fr/WMS>

- **Service de l'Observation et des Statistiques** du Ministère de l'écologie, du développement durable et de l'énergie  
<http://sd1878-2.sivit.org/geoserver/wms>

- **Service d'Administration Nationale des Données et Référentiels sur l'Eau**  
<http://services.sandre.eaufrance.fr/geo/stations>  
<http://services.sandre.eaufrance.fr/geo/ouvrage>  
<http://services.sandre.eaufrance.fr/geo/zonage>  
[http://services.sandre.eaufrance.fr/geo/eth\\_metropole](http://services.sandre.eaufrance.fr/geo/eth_metropole)  
[http://services.sandre.eaufrance.fr/geo/mdo\\_metropole](http://services.sandre.eaufrance.fr/geo/mdo_metropole)

- **Service d'information sur l'eau du bassin de Corse**

liste des géoservices :

[http://carmen.carmencarto.fr/services/catalogue/catalogue.php?style=catalogue.xsl&service\\_idx=80](http://carmen.carmencarto.fr/services/catalogue/catalogue.php?style=catalogue.xsl&service_idx=80)

#### - Atlas-catalogue de l'Observatoire du Développement Durable de Corse

- IGN

Données	WMS	KML(Z)
Référentiels Corse BD-Ortho 2007 Scan 25, 100, 250,1000	<a href="http://observatoire-v.ac-corse.fr/arcgis/services/corse/MapServer/WMServer">http://observatoire-v.ac-corse.fr/arcgis/services/corse/MapServer/WMServer</a>	<a href="http://observatoire-v.ac-corse.fr/arcgis/rest/services/corse/MapServer/kml/mapImage.kmz">http://observatoire-v.ac-corse.fr/arcgis/rest/services/corse/MapServer/kml/mapImage.kmz</a>
Cadastre	<a href="http://observatoire-v.ac-corse.fr/arcgis/services/cadastre/MapServer/WMServer">http://observatoire-v.ac-corse.fr/arcgis/services/cadastre/MapServer/WMServer</a>	<a href="http://observatoire-v.ac-corse.fr/arcgis/rest/services/cadastre/MapServer/kml/mapImage.kmz">http://observatoire-v.ac-corse.fr/arcgis/rest/services/cadastre/MapServer/kml/mapImage.kmz</a>

Site national : <http://www.ign.fr/>

- SHOM

Données	WMS	KML(Z)
SHOM Corse	<a href="http://observatoire-v.ac-corse.fr/arcgis/services/SHOM/MapServer/WMServer">http://observatoire-v.ac-corse.fr/arcgis/services/SHOM/MapServer/WMServer</a>	<a href="http://observatoire-v.ac-corse.fr/arcgis/rest/services/SHOM/MapServer/kml/mapImage.kmz">http://observatoire-v.ac-corse.fr/arcgis/rest/services/SHOM/MapServer/kml/mapImage.kmz</a>

Site national : <http://data.shom.fr/>

#### 3.3.3 Catalogue de données

- Locaux :

Catalogue de l'ODD :

<http://observatoire-v.ac-corse.fr/CatalogAtlas/orion/webpages/explorer/>

Un service de catalogue au format CSW est également accessible à l'adresse:

<http://observatoire-v.ac-corse.fr/excat/>

Catalogue de la DDTM 2A:

<http://adelie.application.developpement-durable.gouv.fr/accueil.do>

Dans plus de critère-gestionnaire choisir DDTM 2A

Catalogue de la DDTM 2B:

<http://adelie.application.developpement-durable.gouv.fr/accueil.do>

Dans plus de critère-gestionnaire choisir DDTM 2B

- Nationaux :

Site du Géocatalogue :

<http://www.geocatalogue.fr/SearchTileForward.do>

Plateforme française d'ouverture des données publiques :

<http://www.data.gouv.fr/>

Catalogue d'informations géographiques destiné aux acteurs publics travaillant dans la gestion de la biodiversité et de la ressources en eau

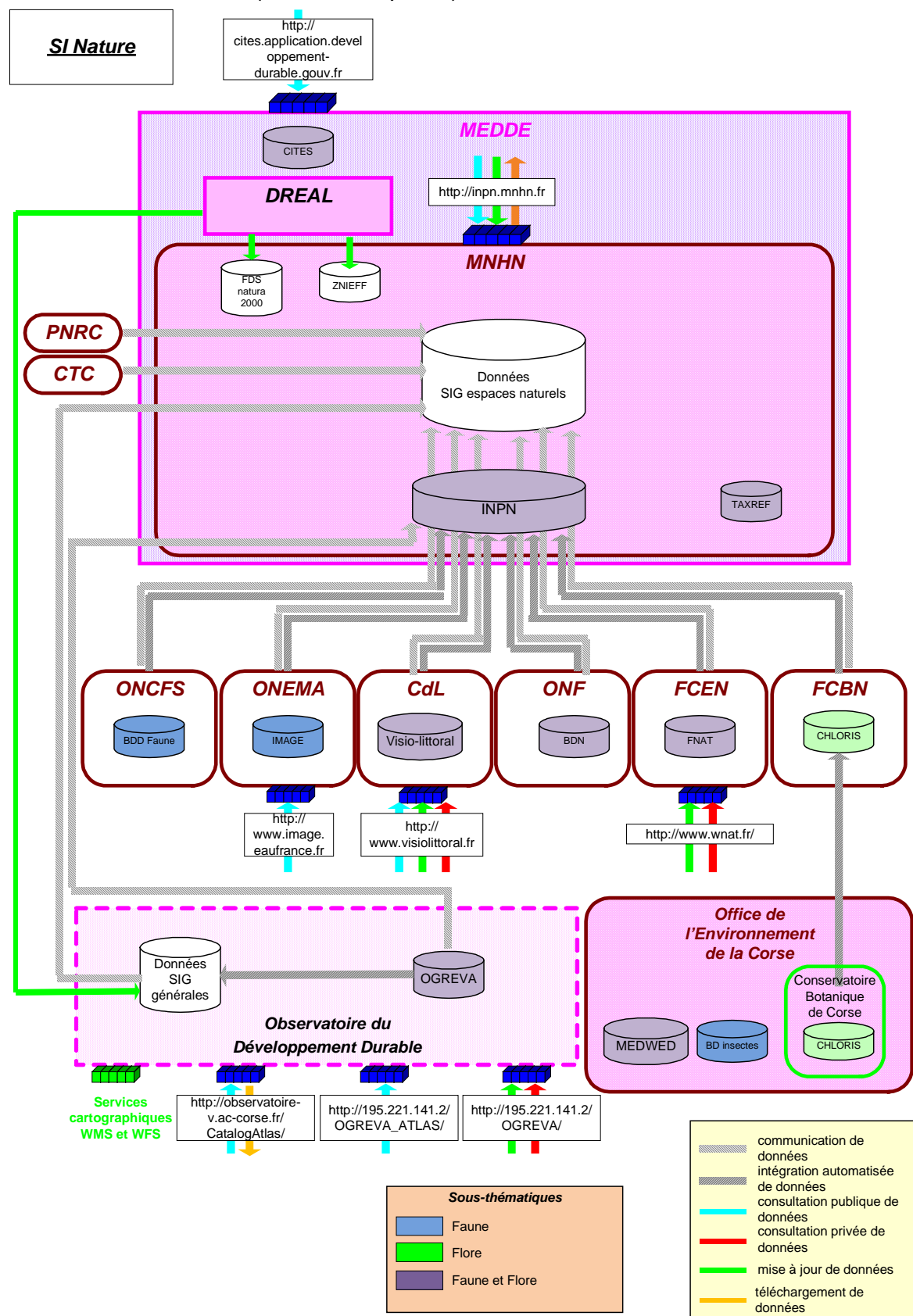
<http://www.deb.developpement-durable.gouv.fr/sig/geocoucou.php>

## 4 Analyse des systèmes d'information

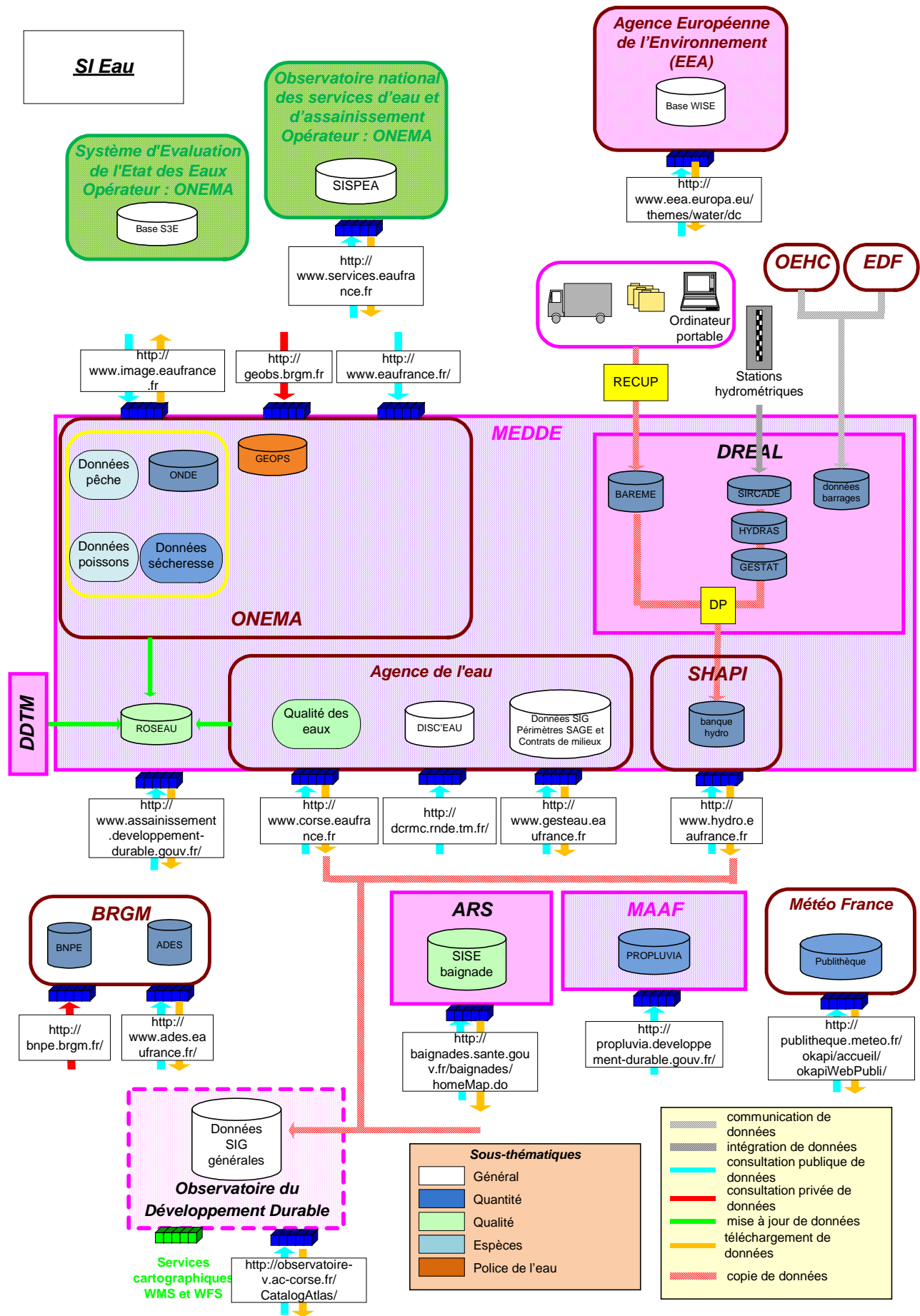
### 4.1 Cartographie des systèmes d'information par domaines

Les schémas suivants décrivent l'architecture générale qui permet aujourd'hui d'assurer le partage et la valorisation des données notamment dans le cadre de l'Observatoire du Développement Durable de la Corse.

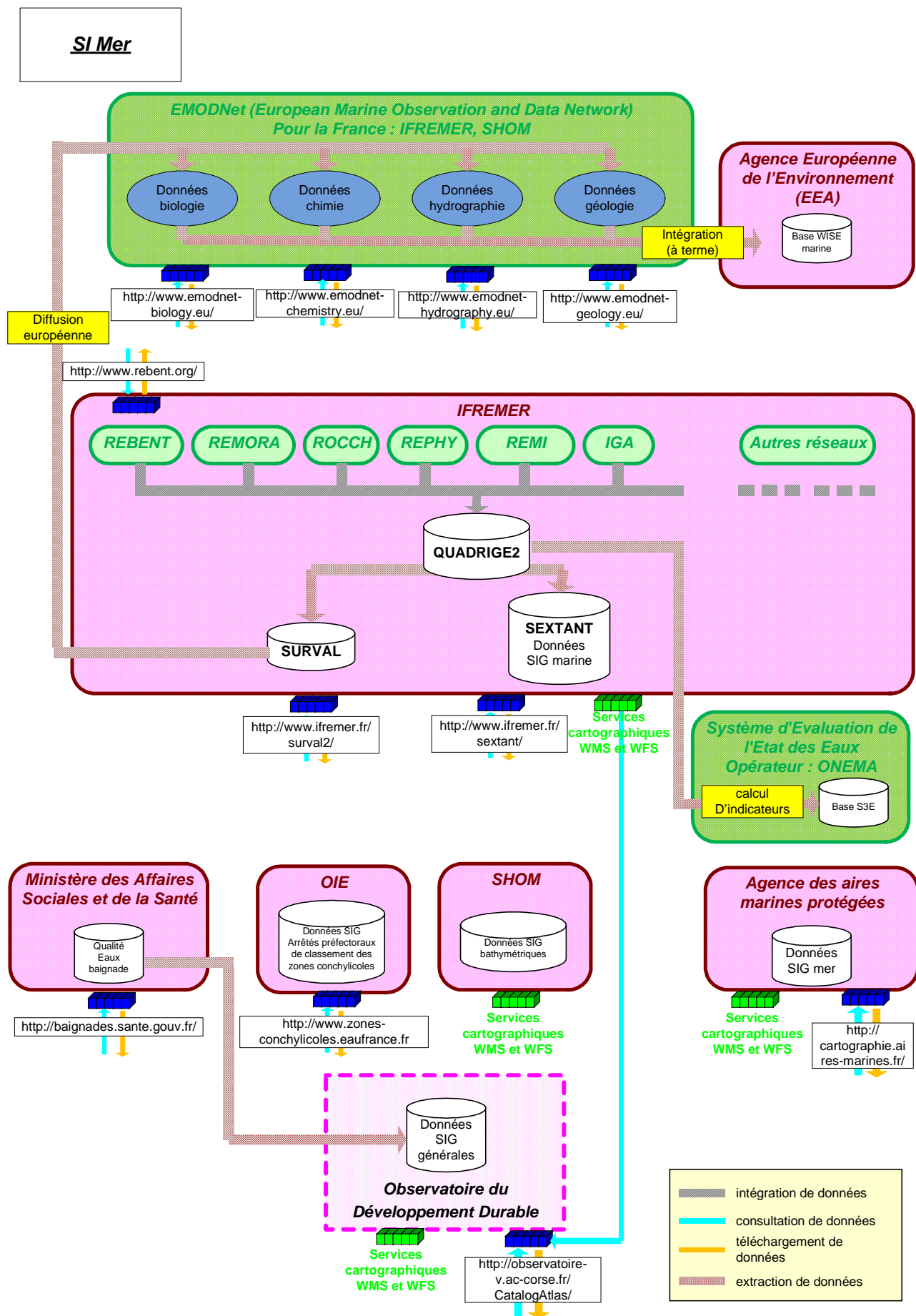
#### 4.1.1 Domaine Nature (milieux et espèces)



### 4.1.2 Domaine Eau (quantité et qualité)

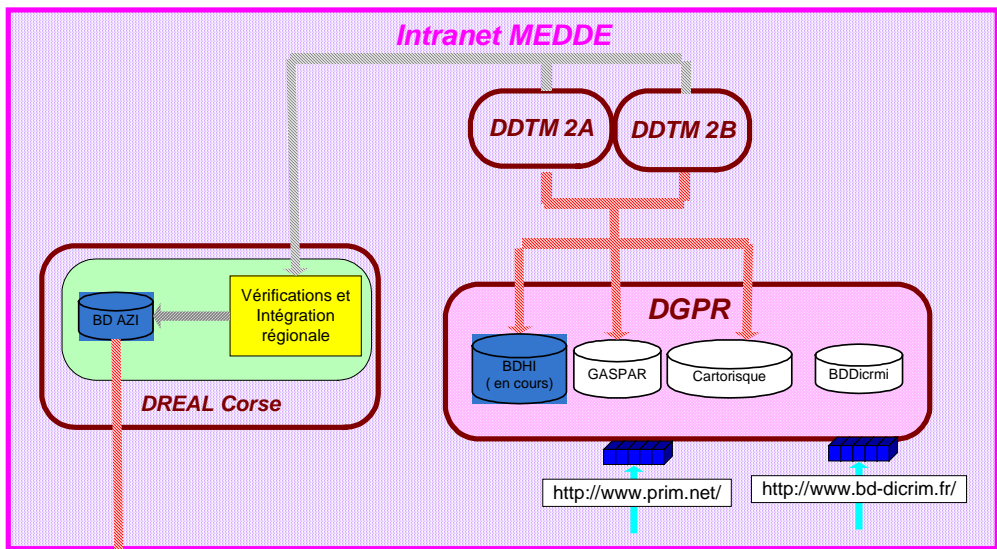
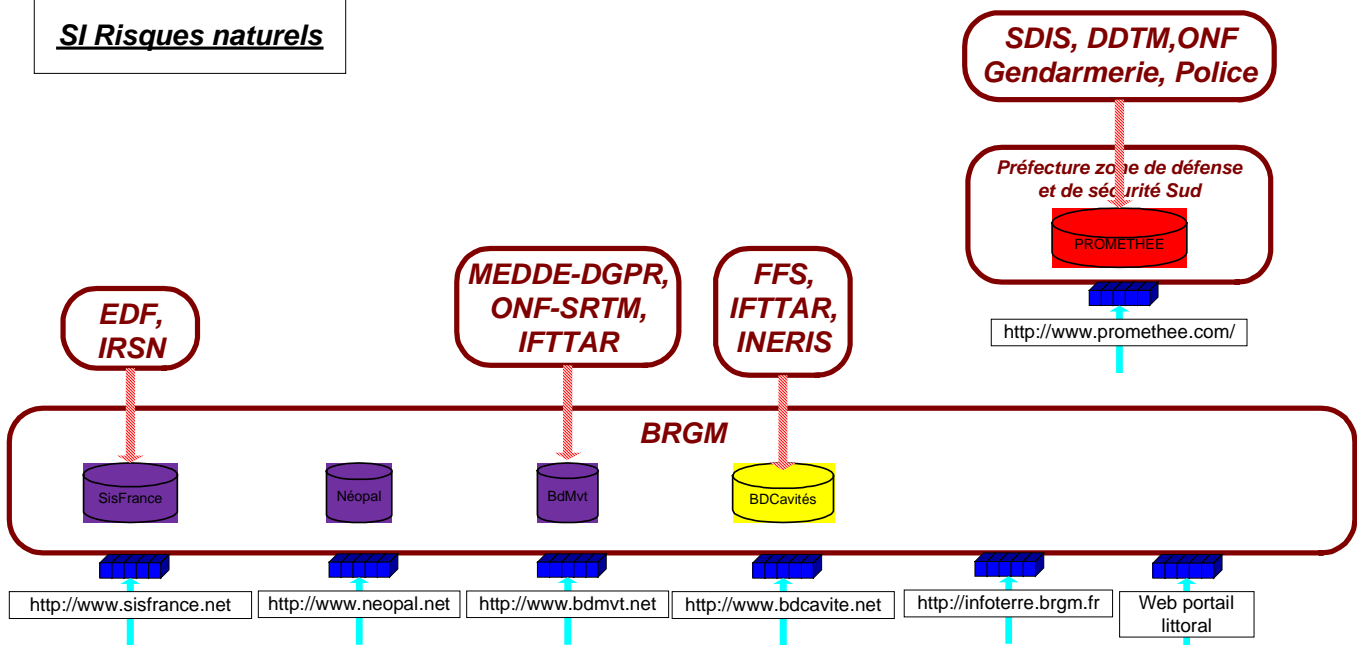


### 4.1.3 Domaine Eaux Marines



4.1.4 *Domaine Risques Naturels*

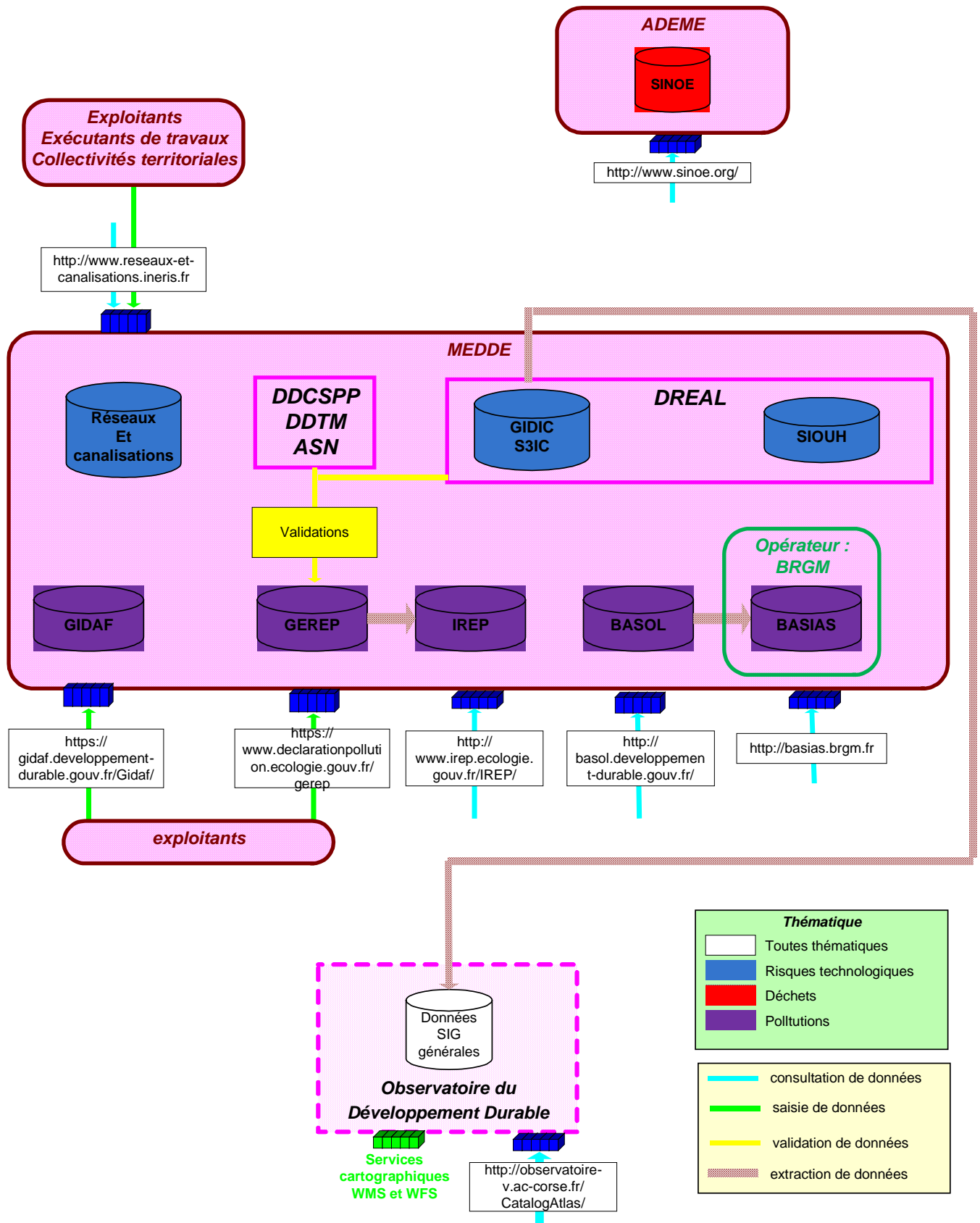
**SI Risques naturels**





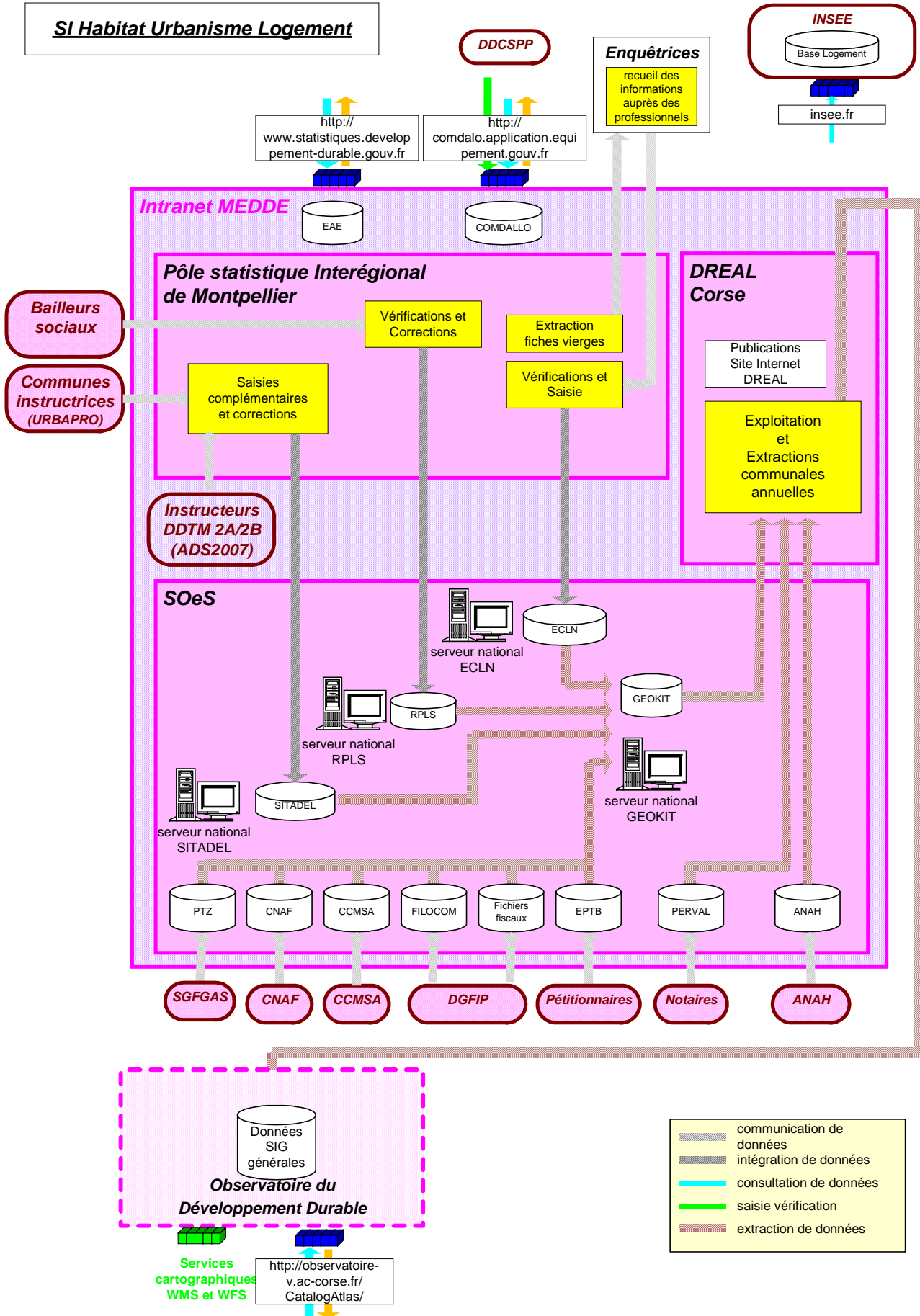
4.1.5 Domaine Risques Technologiques et Déchets

**SI Risques technologiques et déchets**



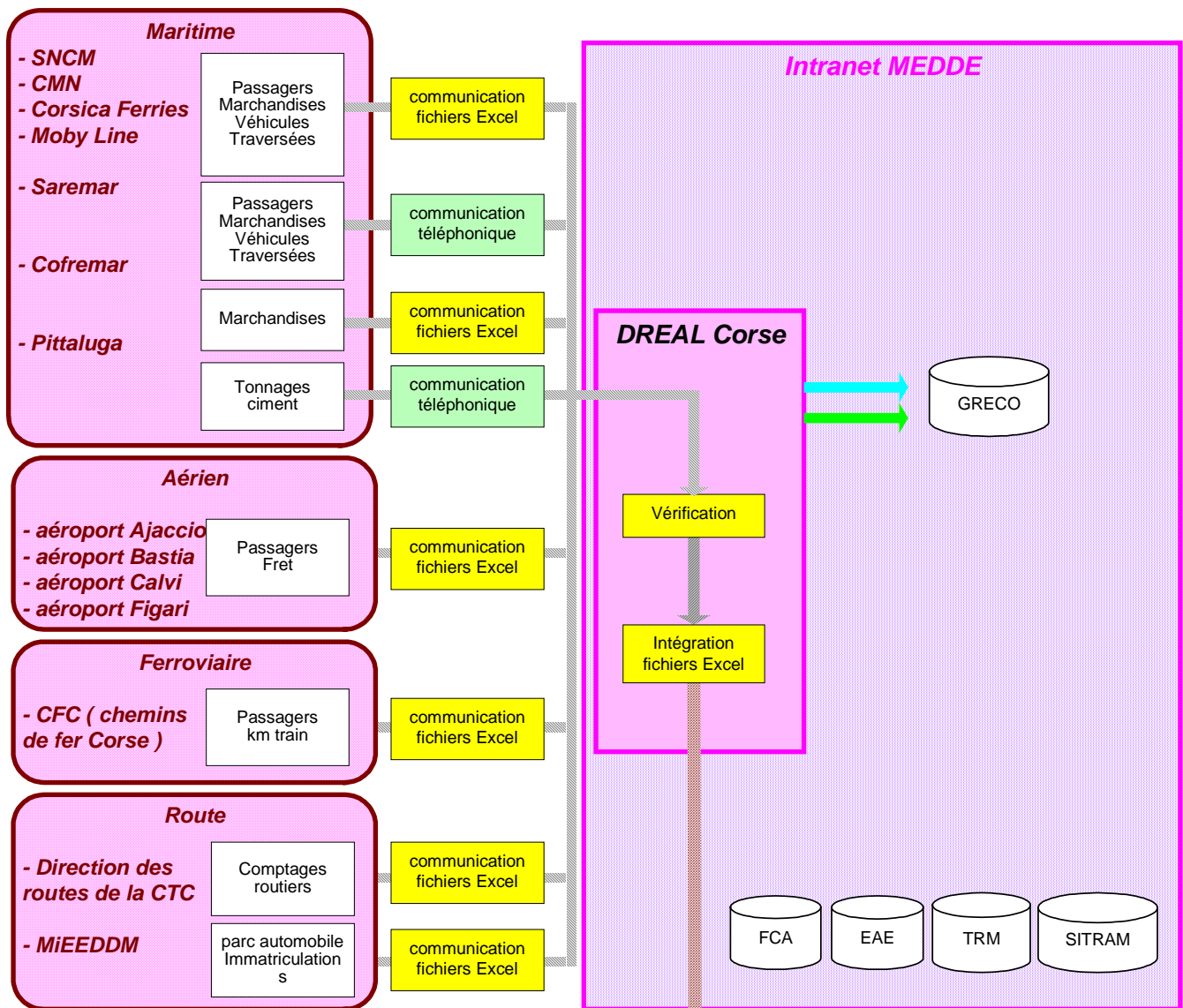
4.1.6 *Domaine Urbanisme-Logement*

**SI Habitat Urbanisme Logement**



4.1.7 Domaine Transport

**SI Transport**



**Site web ORTC**

www.ortc.info

**Observatoire du Développement Durable**

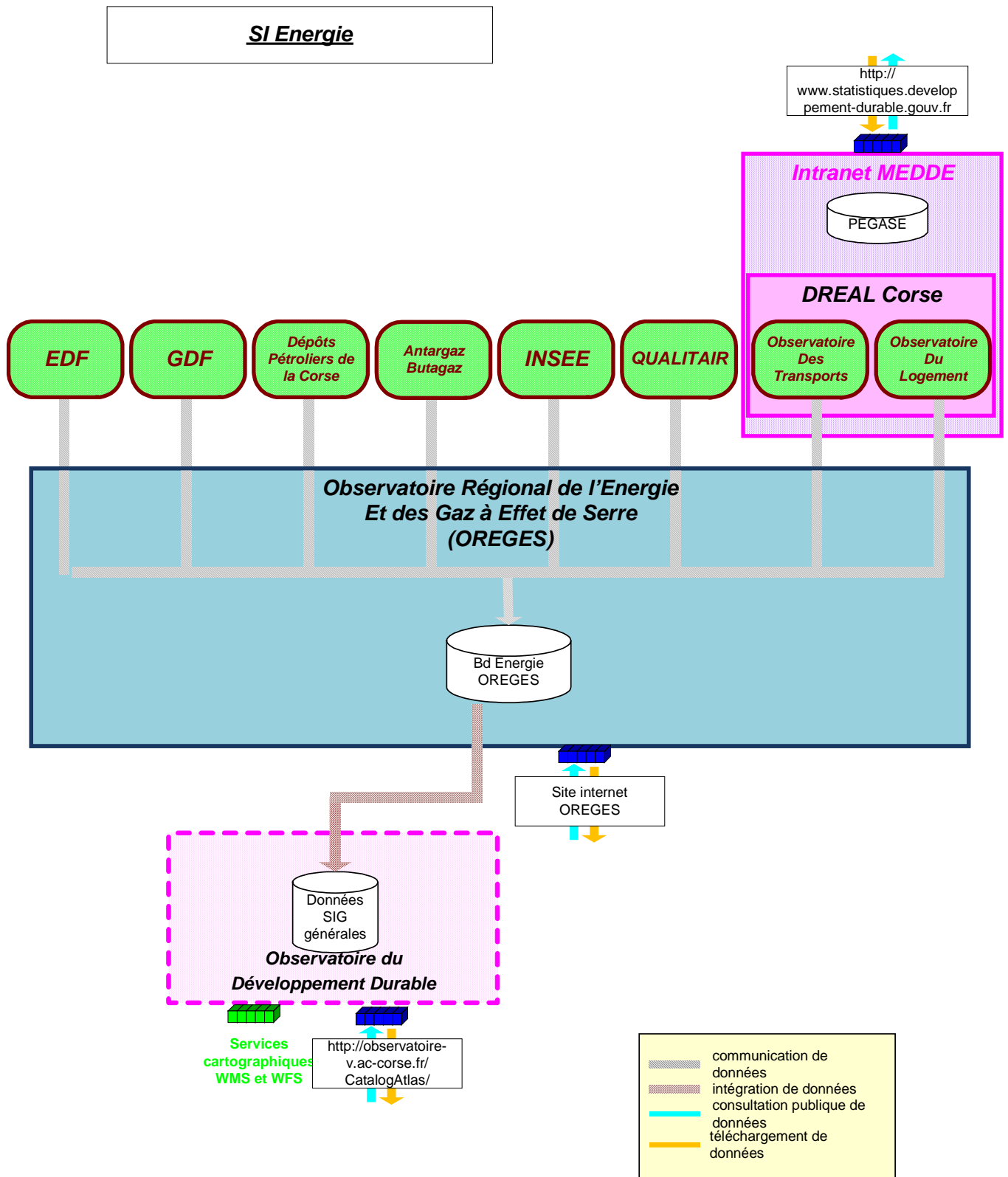
Données SIG générales

Services cartographiques WMS et WFS

http://observatoire-v.ac-corse.fr/CatalogAtlas/

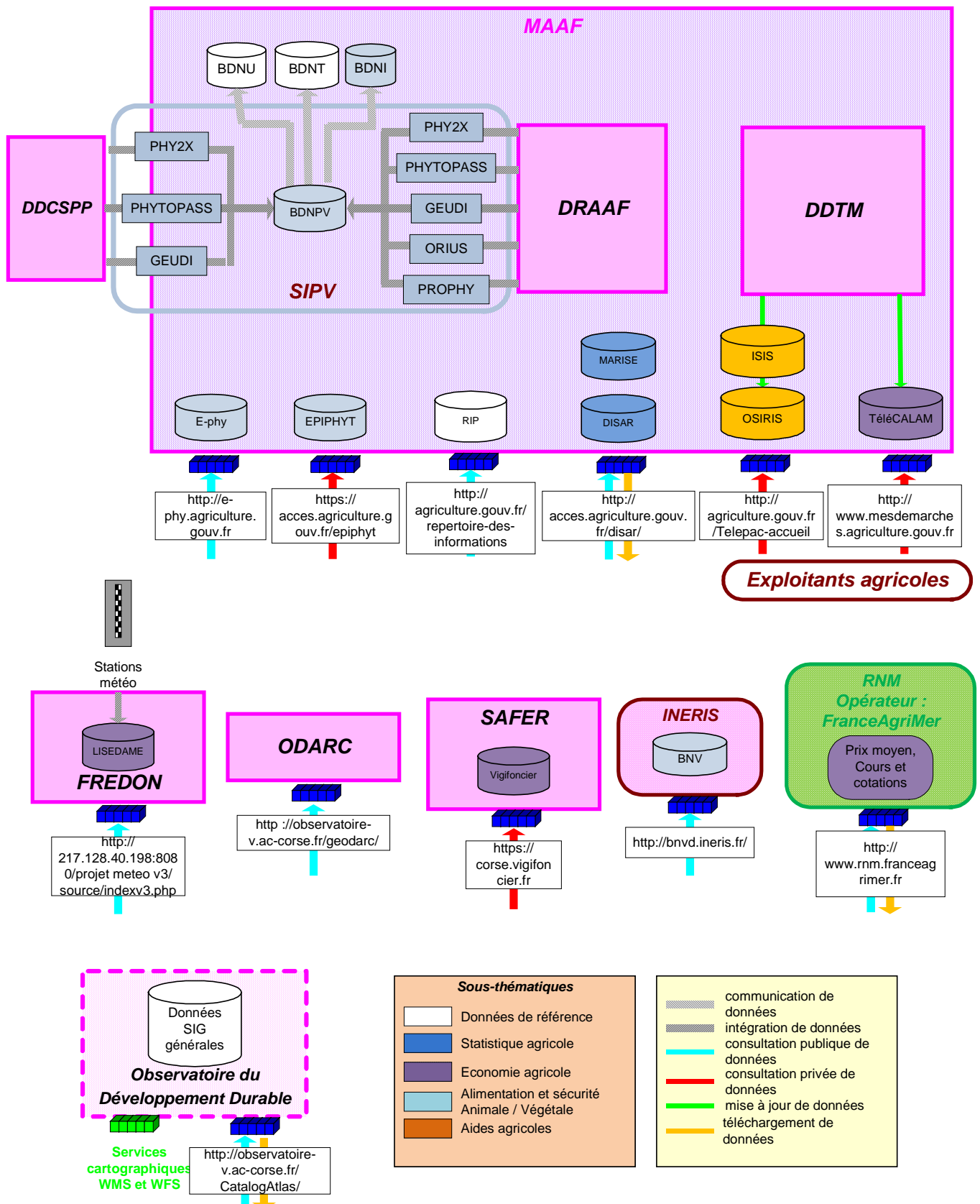
- communication de données
- intégration de données
- consultation de données
- saisie vérification
- téléchargement de données
- extraction et synthèse de données

#### 4.1.8 Domaine Énergie



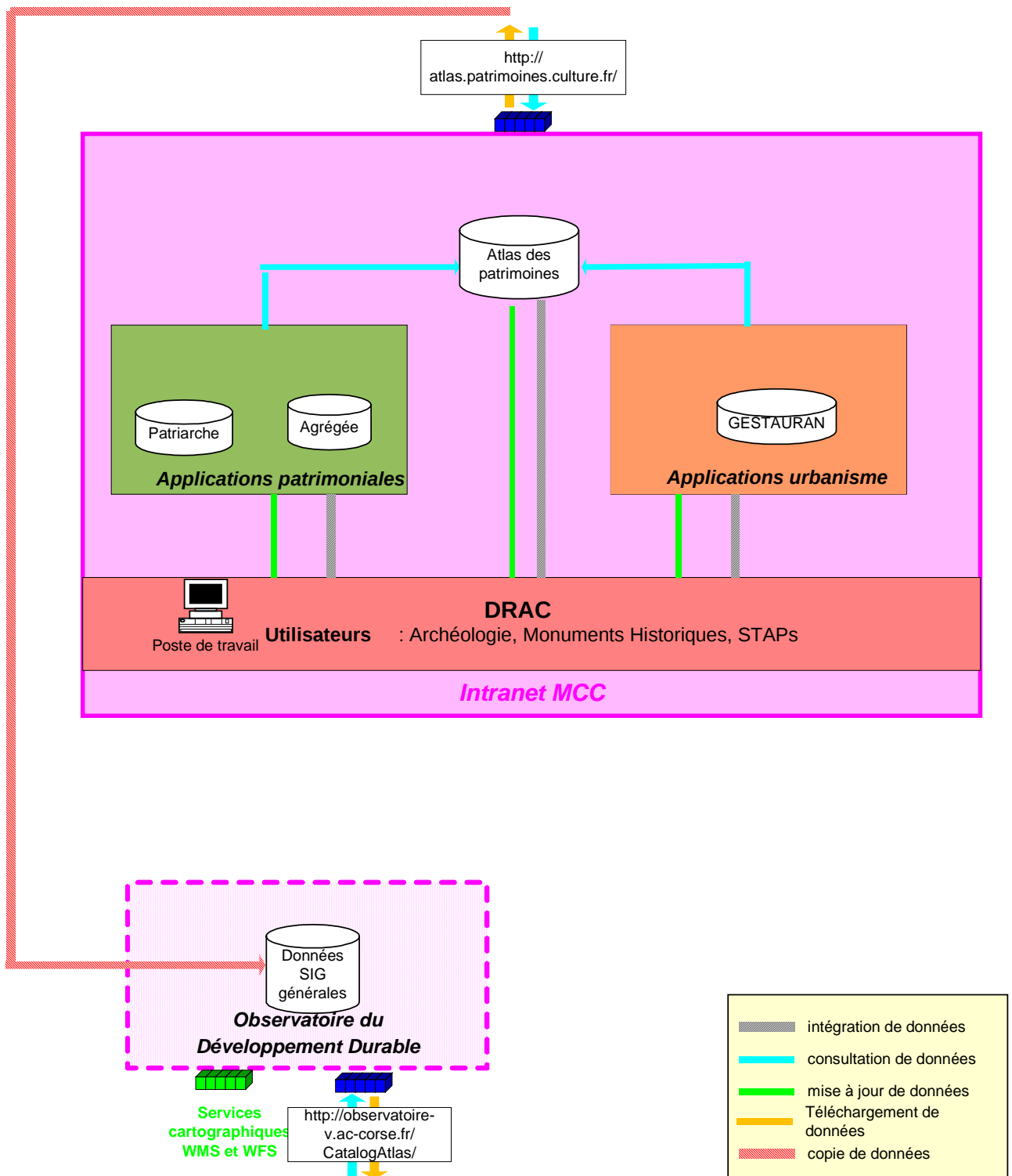
#### 4.1.9 Domaine Agriculture et Forêts

**SI Agriculture et Forêt**



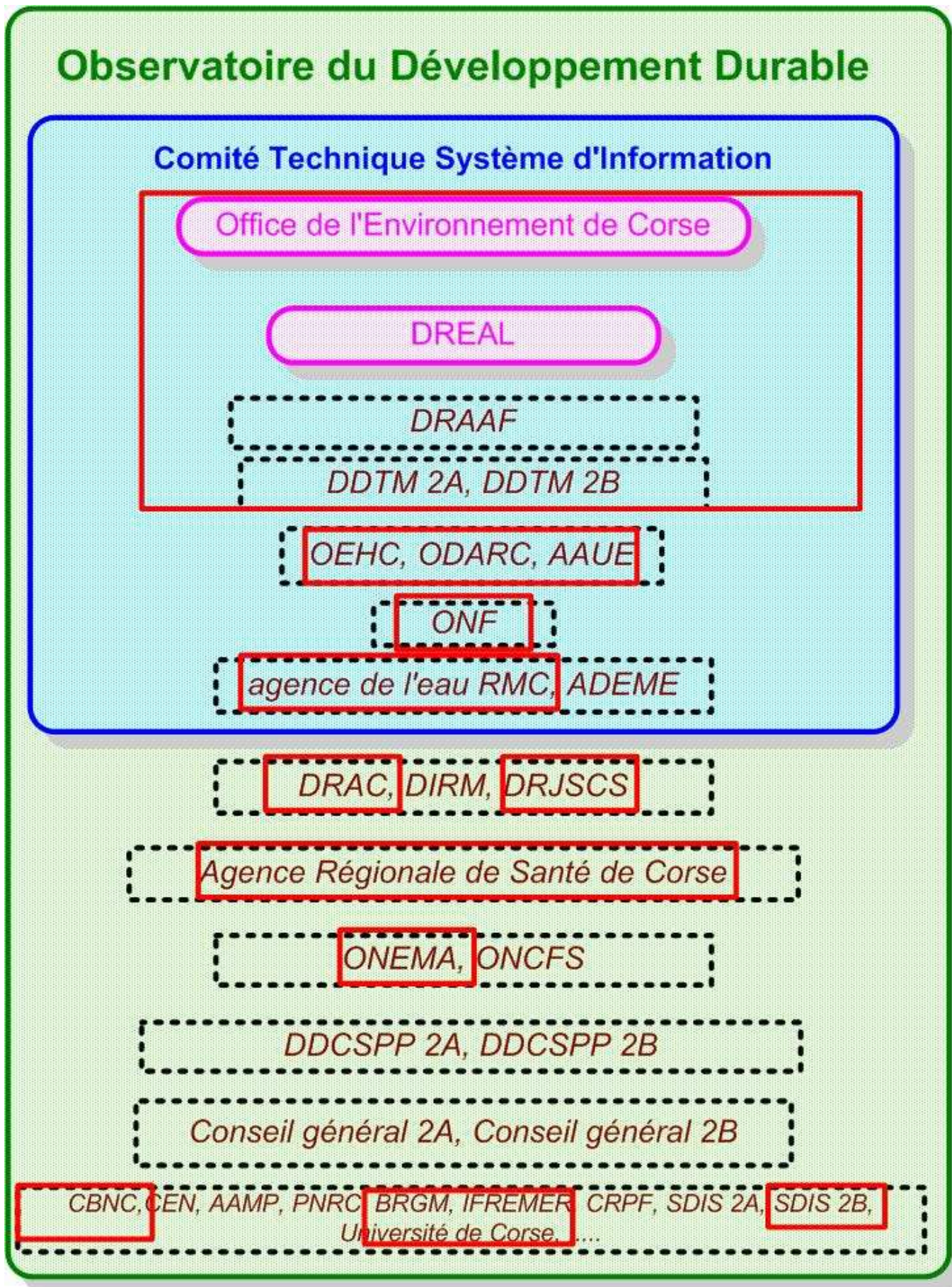
#### 4.1.10 Domaine Culture et Patrimoine

### SI Culture-Patrimoine

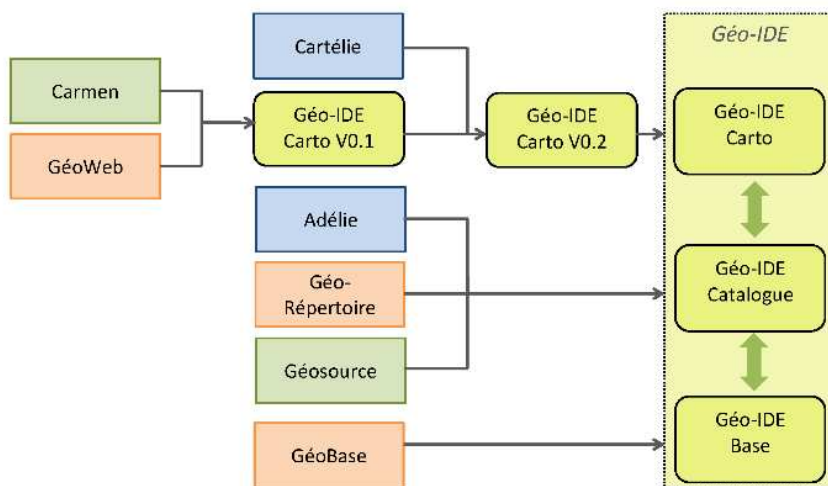


## 5 Annexes

1. Liste des acteurs partie prenante du SDDDEDADC : encadré rouge



2. Schéma de convergence des applications en DDTM et DRAAF





## 6 Index

### A

AAUE	18
Accès aux Données sur les Eaux Souterraines	12
ADEME	15
ADS2007	17
Agence de l'eau RMC	12
Agence de l'Aménagement, de l'Urbanisme et de l'Energie de Corse	18, 30
Agence de l'environnement et de la Maitrise de l'Energie	15
Agence Européenne de l'Environnement	13
Agence européenne pour l'environnement	11, 13
Agence Nationale de l'Habitat	17
Agence Régional de la santé	13
AGILLOS	17
AgrEgée	22
ARS	13
Association Cyrno Méditerranéenne d'Orchidologie	11
Association Cyrno-Méditerranéenne d'Orchidologie (ACMO)	11
Atlas	10
Atlas de la Biodiversité Communale	11
Atlas de l'architecture et du Patrimoine	22
Atlas des Zones Inondables	15
AUTOSTEP	13

### B

B 4, 6, 8, 24, 25, 26, 27, 28, 30, 36	
BALSA	20
Banque Hydro	12
Banque Nationale des Prélèvement quantitatifs en Eau	12
Banque Nationale des Ventes de produits phytopharmaceutiques	21
BAREME	12
Base de Données Historiques sur les Inondations	15
Base de Données Nationale de l'Identification	20
Base de Données Nationale de la Protection des Végétaux	21
Base de Données Nationale Territoire	19
Base de Données Nationale Usagers	19
Base de Données Naturalistes	11
Base des installations classées	16
BASIAS	15
BASOL	16
BIO	20
BRGM	12, 14, 15
BRGM EDF IRSN	14
BRGM FFS IFSTTAR	15
BRGM MEDDE IFSTTAR SRTM	14

### C

Caisse Centrale de la Mutualité Sociale Agricole	17
Caisse Nationale d'Allocation Familiale	17
CAPIBARA	20
Cartorisque	15
CASCADE	12, 13
CASTOR	12
CAVITE	15
CBN CBNC	11
CBNC	11
CdL	11
CEN	11

Centre d'Initiatives pour Valoriser l'Agriculture et le Milieu Rural	20
Centre Permanent d'Initiatives pour l'Environnement	11
CHLOE	20
Chloris	11
CIVAM	20
CONCERTO	18
Conservatoire Botanique National	11
Conservatoire Botanique National Corse	11
Conservatoire Botanique National de Corse	11
Conservatoire du Littoral	11
Conservatoire Espaces Naturelles	11

### D

DAPHNE	20
DCF	21
DDCSPP DRAAF	20, 21
DDTM	4, 12, 13, 14, 15, 16, 17, 18, 20, 21, 25, 36, 48
DDTM ONEMA	13
DGALN	17
Diffusion Interactive des Statistiques Agricoles de Références	19
Direction des Pêches Maritimes et de l'Aquaculture	21
Direction Interrégionale de la Mer	21
Direction Régionale des Affaires Culturelles	4, 22
DIRM	21
Document d'Information Communale sur les Risques Majeurs	15
DOMINEAU	12
DP	13
DPMA	21
DPMA DIRM	21
DPMA DDTM (SML)	21
DPMA DIRM FranceAgrimer	21
DRAAF	19, 20, 21
DRAAF DDCSPP	20, 21
DRAAF DDTM	20
DRAC	4, 22
DRAC-STAP	22
DREAL	4, 10, 11, 12, 13, 15, 16, 17, 18, 24, 25
DREAL dans le cadre de l'ODD	10
DREAL DDTM	16, 17
DREAL DDTM	13, 15
DREAL DDTM	17
DREAL Services de prévision des crues DDTM agence de l'eau EDF Organismes de recherche	12

### E

Eaux Baignades	14
ECITES	10
EDF	12, 14
EIDER	10
EMODNet	14
Enquête Annuelle d'Entreprise	17, 18
Enquête Annuelle d'Entreprises	17, 18
Enquête sur les Prix des Terrains à Bâtir	17
Enquêtes sur la Commercialisation des Logements Neufs	16, 17
E-PHY	21
EPIPHYT	21
Exploitants STEP	13
Exploitation des COventions LOgement APL et suivi des LOyers	17

---

## F

Fédération Régionale de Défense contre les Organismes Nuisibles	21
FFRANCEAGRIMER	20
FFS	15
Fichier Centrale des Automobiles	18
Fichier du LOgement COMmunal	17
Fichiers fiscaux	17
FNAT/ interface WNAT2	11
FREDON	21

---

## G

GASPAR	15
Gendarmerie	14
GEOBS	13
GeODARC	21
GEOKIT	17
GEREP	16
GESTAT	12
Gestion de l'Utilisation et de la Distribution des Intrants	21
GESTion des AUtorisations et de Recherches des ANteriorités	22
Gestion Informatisée des Données d'Auto surveillance Fréquente	15, 16
Gestion Régionalisée des Entreprises de transport et leur COntôle	18
GIDAF	15, 16
Groupe Chiroptère de Corse	11
Groupe Chiroptères	11

---

## H

HYDRAS	12
Hydrokit	12

---

## I

I Registre Emissions Polluantes	16
IFREMER	13, 14, 36
IFREMER-SHOM (France) EMODNet (Européen)	14
IFSTTAR	14, 15
ILEX	20
IMAGE	11
Impact des Grands Aménagements	14
Incendies Nationale	14
INERIS	15, 16, 21
Info terre	14
Informations Publiques	19
INPN	10, 11
Insectes	11
INSEE	7, 17, 19
Inventaire National du Patrimoine Naturel	10, 11
Invertébrés	11
Invertébrés Aquatiques	11
IRSN	14
ISIS	21

---

## L

LANCELEAU	12
LISEDAME	21
LOGEMENT	17
LOIEAUII	13

---

## M

MAAF	12, 14, 19, 20, 21
Mapbruit	18
MARISE	19
MEDDE	10, 12, 13, 15, 16, 17, 18, 19
MEDDE DDTM	15
MEDDE MAAF	12
MEDDM MAAP	13
MEDWED	11
MESURESTEP	13
Météo France	12
Milieu Marin et Littoral	14
Ministère de l'Ecologie, du Développement Durable et de l'Energie	10, 12, 13, 14, 15, 16, 17, 18, 19
Ministère des Affaires Sociales et de la Santé	14
MNEMOSYNE	20
MNHN	10
MNHN/DREAL/CBNC-via le CPIE Centre Corse	11
MNHN/INPN	10, 11
MNHN/INPN DREAL	10, 25, 34
Mouvement de terrain	14
Muséum National d'Histoire Naturelle	10, 11

---

## N

NAIADES	13
Natura 2000	10
Néopal	14

---

## O

OASIS	12
Observatoire Conservatoire des Insectes de Corse	11
Observatoire du Développement Durable	4, 7, 10, 36
Observatoire Régional de l'Energie et des Gaz à Effets de Serre	18
ODARC	21
OEC / OCIC	11
Office de l'Environnement de la Corse	4, 11
Office du Développement Agricole et Rural de la Corse	21
Office National de l'Eau et des Milieux Aquatiques	11, 12, 13, 14, 30
Office National des Forêts	4, 11, 14
OGREVA	10
OIEau	13
ONDE	12
ONEMA	11, 12, 13, 14
ONEMA DDTM	12
ONF	11
OPHELIA	20
OP-quotas	21
Orchidées	11
Organismes Génétiquement Modifiés	21
ORIS	21
OSIRIS	21
OSPC	13

---

## P

Parc Naturel Régional de Corse	11
PATRIARCHE	22
PERVAL	17
Pétrole, Electricité, Gaz et Autres Statistiques de l'Energie	18, 19
Phy2X	21
Phytopass2	21

Plan de Protection des Forêts et des Espaces Naturels contre les Incendies .....	14
PNRC .....	11
Police .....	13, 14
Portail de l'eau du bassin Corse .....	12
PREFECTURE CORSE .....	14
Préfecture zone de défense et de sécurité Sud SDIS DDTM ONF Gendarmerie Police .....	14
Prêt aux Taux Zero .....	17
Prim.net .....	15
PROMETHEE .....	14
PROPHY .....	21
PROPLUVIA .....	12
Publithèque .....	12

## Q

QUADRIGE 2 .....	14
Qualité .....	13, 14, 32

## R

Recherche des Substances Dangereuses dans l'Eau .....	15
RECUP .....	13
REMI .....	13
REMORA .....	13
Répertoire du Parc Locatif SocialV .....	17
REseau BENThique .....	13
Réseau d'Observation de la Contamination Chimique du Littoral .....	13
Réseau des Nouvelles des Marché .....	20
REseau PHYtoplanctoniques et PHYcotoxines .....	13
Réseau Suivi Lagunaire .....	14
Réseaux-et-canalisation .....	16
Réserves Naturelles de France .....	11
RNF .....	11
ROSEAU .....	13

## S

S3E - Système d'Evaluation de l'Etat des Eaux .....	12
SACAPT .....	21
SAFER .....	20
SDIS .....	14, 30
Serena .....	11
SEXTANT .....	13
SHOM .....	14, 35, 36
SHYPRE .....	12
SIGALEA .....	16
SILLAGE .....	13
SINOE .....	15
SIRCADE .....	12
SIS France .....	14
SISAAP .....	21
Société d'Aménagement Foncier et d'Etablissement Rural .....	20

Société Française d'Odonatologie .....	11
Société Française d'Odonatologie (SFO) .....	11
SRTM .....	14
STEP .....	13
SUIvi des DOCuments d'Urbanisme et de l'Habitat .....	17
SURVAL .....	14
SYLVA .....	20
Système d'Information de la direction Générale de l'Alimentation .....	20
Système d'Information de la Protection des Végétaux .....	20, 21
Système d'Information Décisionnel pour l'Aménagement, l'Urbanisme et l'Habitat .....	17
Système d'Information des OUvrages Hydrauliques .....	16
Système d'Information des services Santé-Environnement .....	13
Système d'Information et de Traitement Automatisé des Données Elémentaires sur les Logements et les locaux .....	16, 17
Système d'Information sur l'Eau .....	11
Système d'Information sur les Services Publics d'Eau et d'Assainissement .....	12
Système d'Information sur les TRANsports de Marchandises .....	18

## T

TAXREF .....	11
TéléCALAM .....	20
TéléPAC .....	21
TRAdE Control and Expert System .....	20
Transport Routier de Marchandises .....	18

## U

Université de Corse - Laboratoire hydrobiologie .....	11
---	----

## V

Vigicruces .....	15
Vigifoncier .....	20

## W

WISE .....	11, 13
WISE Marine .....	13

## Z

Zone Naturelle d'Intérêt Ecologique Faunistique et Floristique .....	10
---	----